

REUNION PUBLIQUE DU 20/09/2024

VELOSTRAS SUD

Création d'une piste cyclable bidirectionnelle
avenue de Colmar et route de l'Hôpital



des itinéraires

+



des rocales

=



vélostras

Maîtrise d'ouvrage

Direction Espaces Publics et Naturels
Service Aménagement Espace Public
Département Strasbourg Sud Ouest

Maîtrise d'œuvre

Direction Espaces Publics et Naturels
Service Ingénierie Urbaine
Département Espace public et paysage

Dan LECLAIRE

**Présentation
du déroulé de la rencontre**

Retour sur la concertation

Alain JUND & Sophie DUPRESSOIR

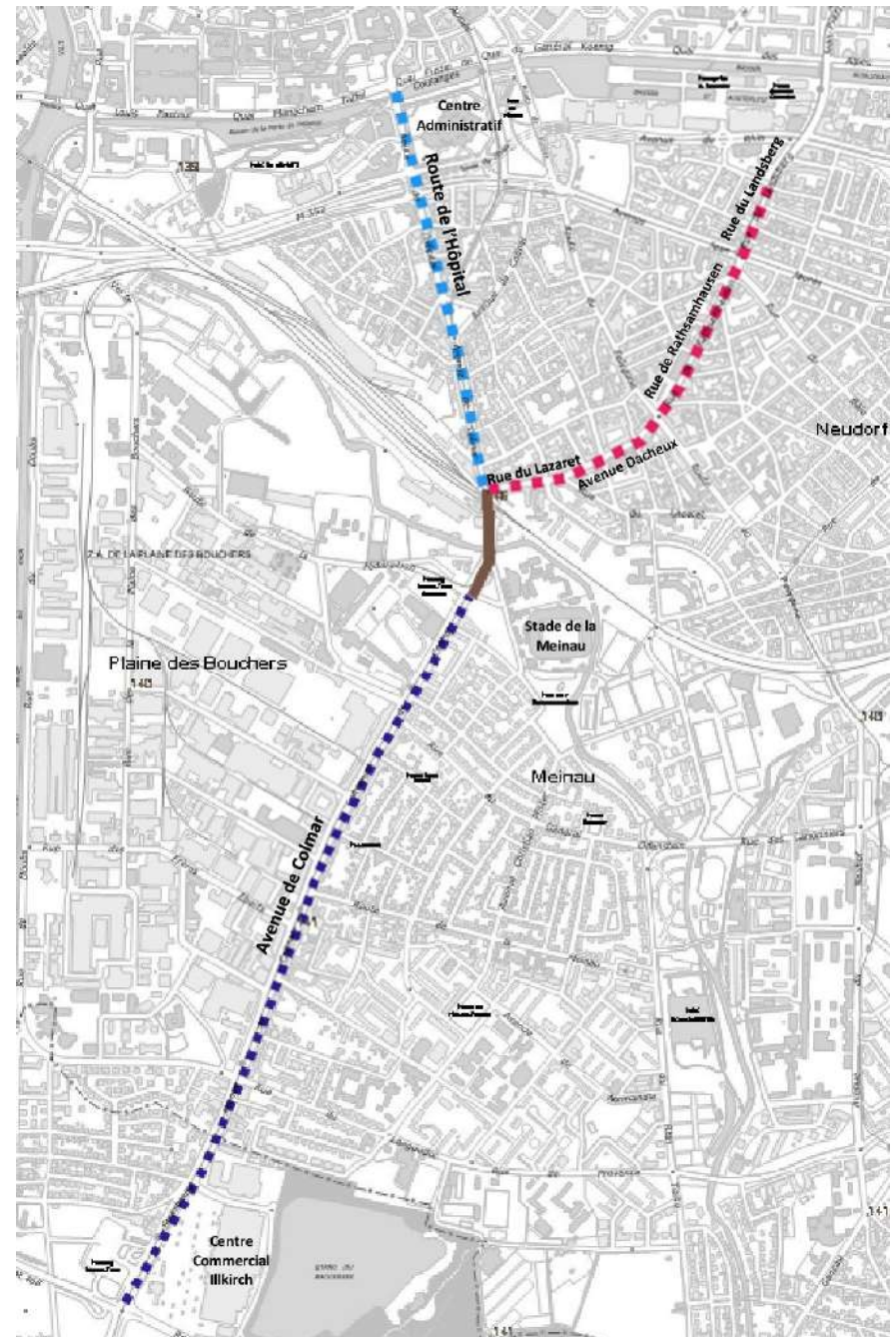
**Présentation des principes
généraux du projet**

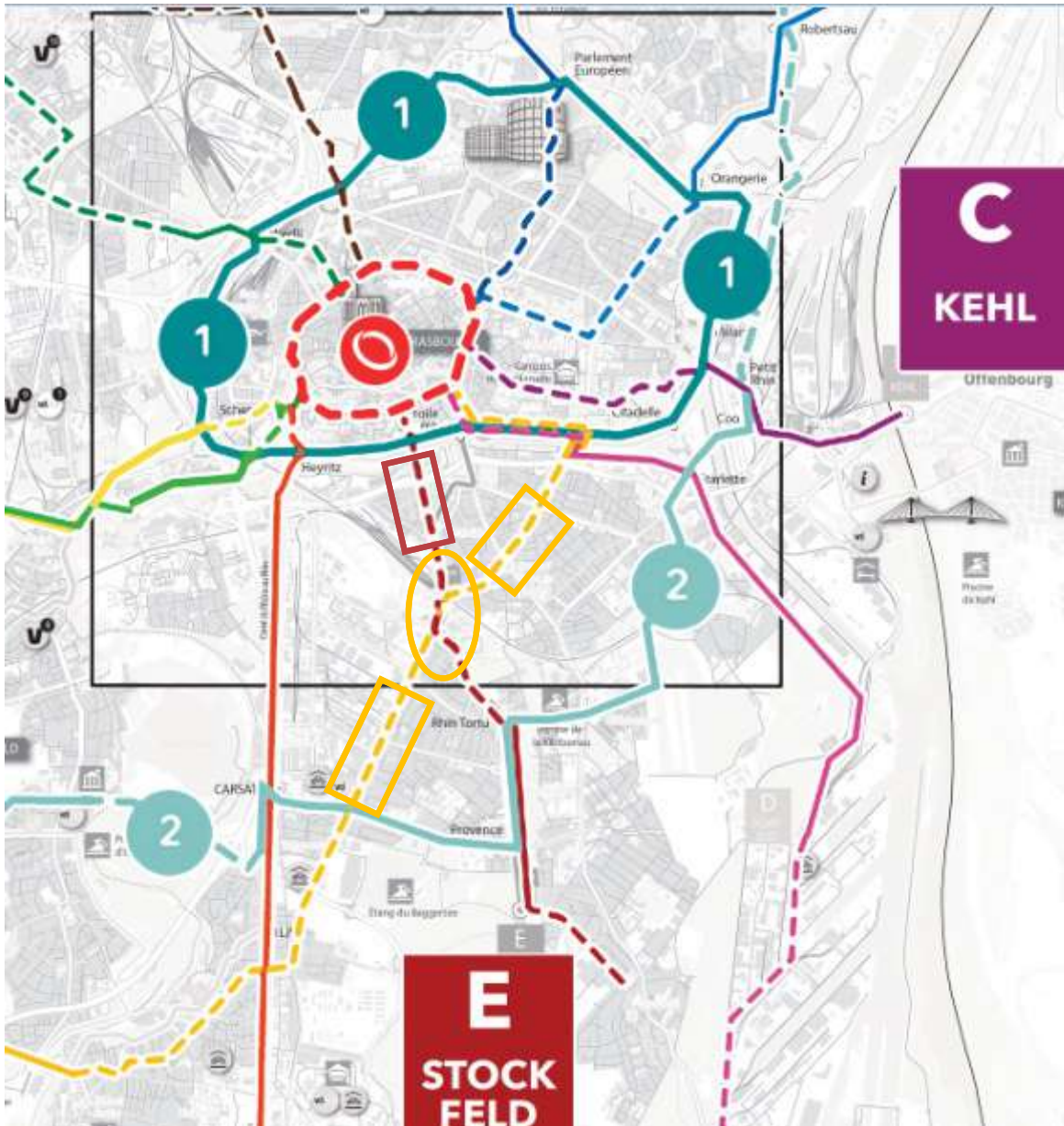
Alain JUND

Qu'est ce que la Vélostras Sud ?



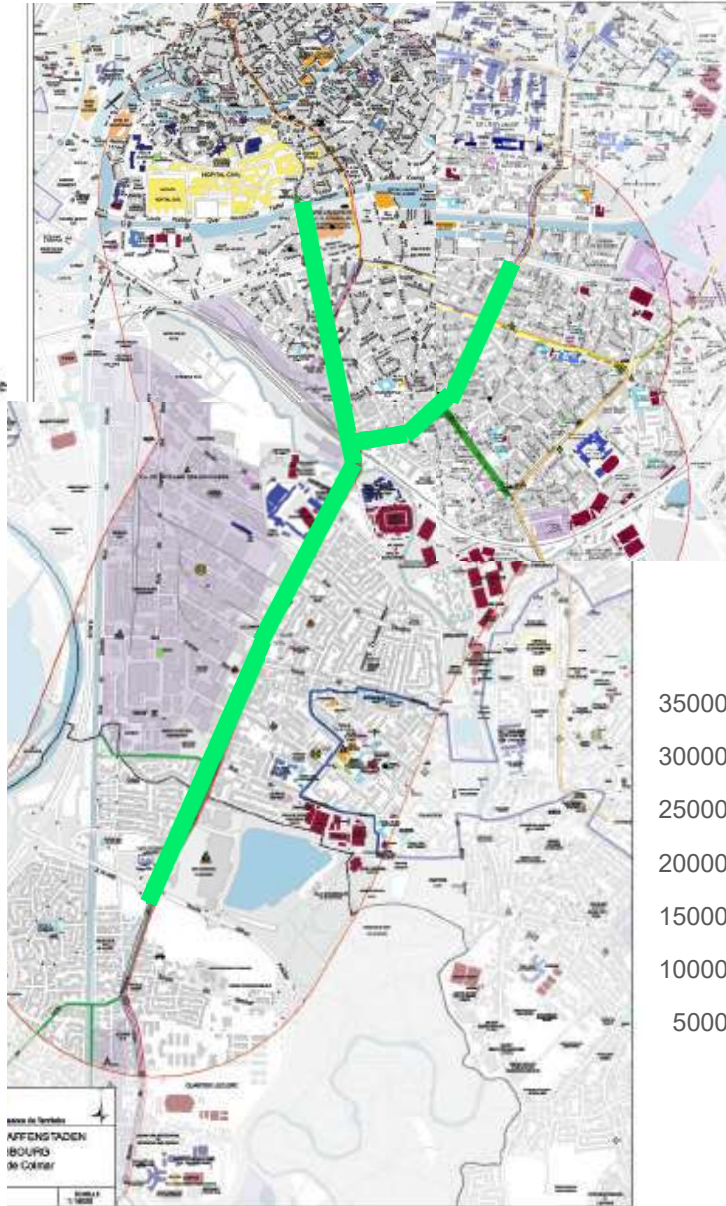
- **Plan Vélo de l'Eurométropole de Strasbourg**
- **Rendre cyclables, et donc sécurisés et confortables, les principaux axes routiers métropolitains radiaux autour de continuités permettant des accès rapides et sûrs**
- **2 axes du sud de la ville**
Du centre ville au Baggersee
Route de l'Hôpital - Avenue de Colmar
De la gare Krimmeri à l'avenue du Rhin
Lazaret - Dacheux - Rathsamhausen - Landsberg.





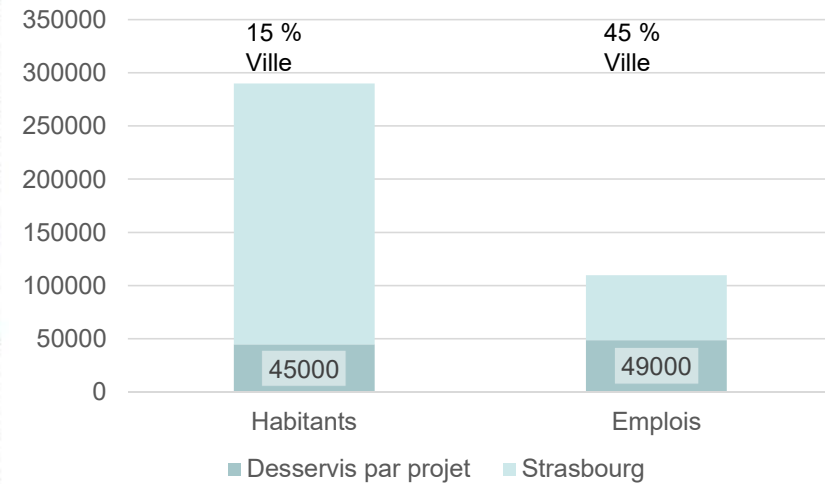
- Un projet structurant avec le Ring
- Mettre à niveau les aménagements cyclables pour une meilleure desserte des quartiers Neudorf-Meinau, de la commune d'Illkirch et de la zone d'emploi de la Plaine des Bouchers
- Amélioration de la sécurité, du confort et de cohérence de parcours par les aménagements cyclables
- Traiter 220 tronçons prioritaires et 34 points noirs identifiés par la FUB (Fédération française des usagers de la bicyclette)

- Projet
- Périmètre 1Km
- social et médico-social**
- social et médico-social
- éducation**
- maternelle et élémentaire
- collège
- lycée
- enseignement supérieur
- culturel et socio-culturel**
- lieu culturel
- enfance**
- enfance
- sport**
- gymnase, stade, multisports, tennis, dojo, piscine
- santé**
- santé
- commerce**
- + pharmacie
- ▲ hypermarché
- ▲ supermarché
- ▲ supérette
- ✉ poste
- administratif**
- administratif
- religieux**
- religieux
- prévention-sécurité**
- commissariat et gendarmerie
- mobilité**
- 🚲 Velhop
- 🚶 Citi
- 🚗 parking relais
- ligne de TCSP (tramway)**
- ligne A
- ligne B
- ligne C
- ligne D
- ligne E
- ligne F
- ligne G
- ligne H
- développement économique**
- zone d'activité économique (existantes)
- quartier politique de la ville**
- quartier politique de la ville



Desservir la moitié des emplois de la ville en vélo !

Population et emplois desservis



L'ensemble du projet est inscrit dans les aménagements projetés qui restent à réaliser. Le projet est localisé dans le Schéma Directeur Vélo des communes d'Illkirch-Graffenstaden, de Geispolsheim et de Strasbourg.

Inscription dans le Plan Vélo 2021-2026

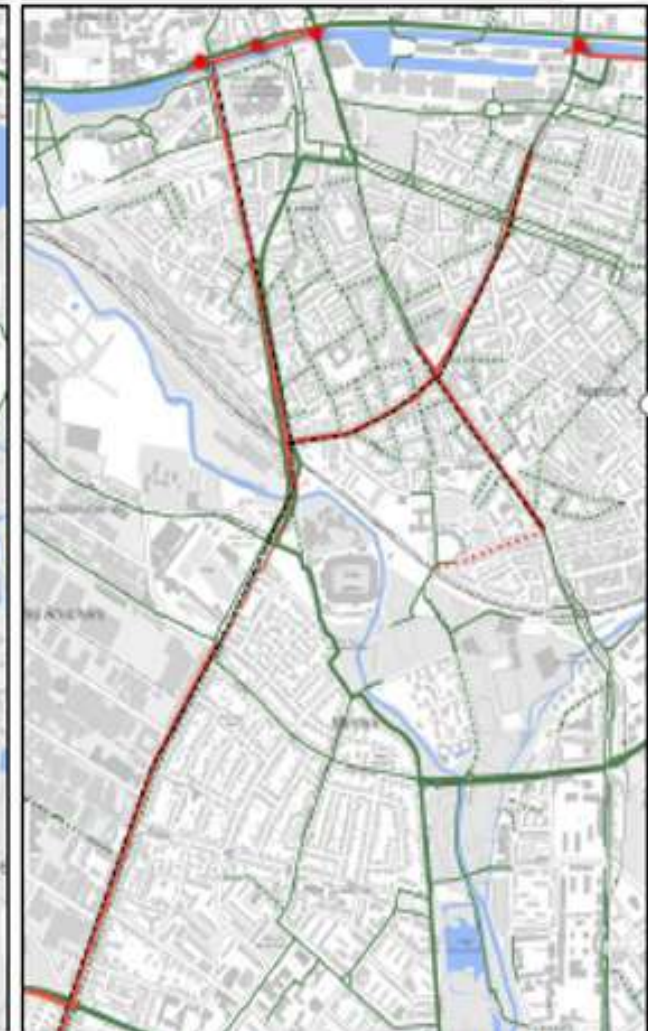


Aménagements vélo programmés	Aménagements cyclables existants
--- Opération vélo majeure hors 100M	--- Sur chaussée
— Opération vélo 100M	— En site propre

Illkirch-Graffenstaden et Geispolsheim



Strasbourg (Meinau - Neudorf)

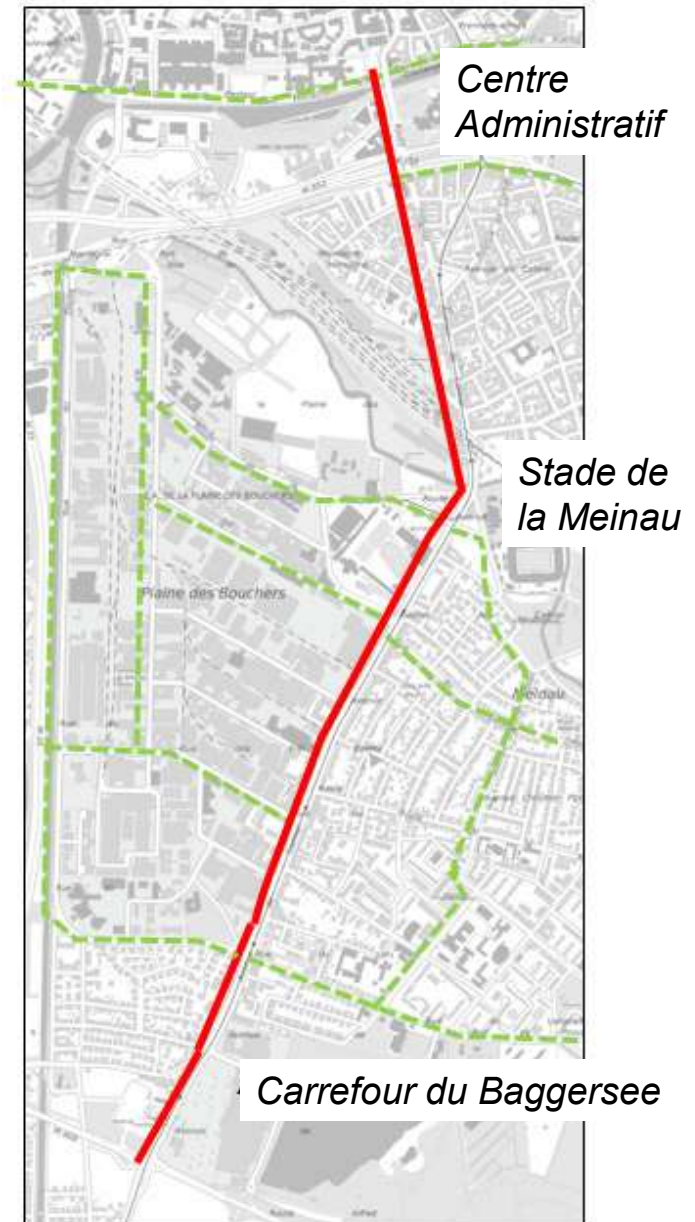
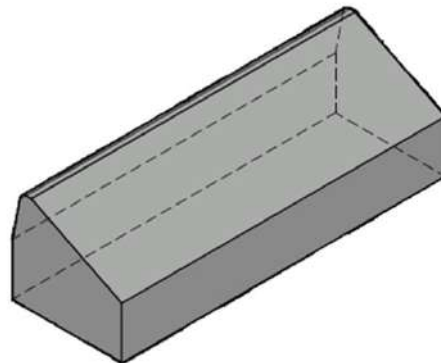
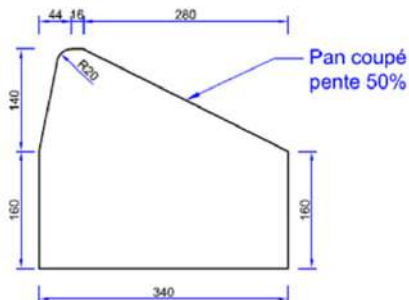


Sophie DUPRESSOIR

***Les principes d'aménagement
par tronçon et apports du projet
Route de l'Hôpital
et Avenue de Colmar***

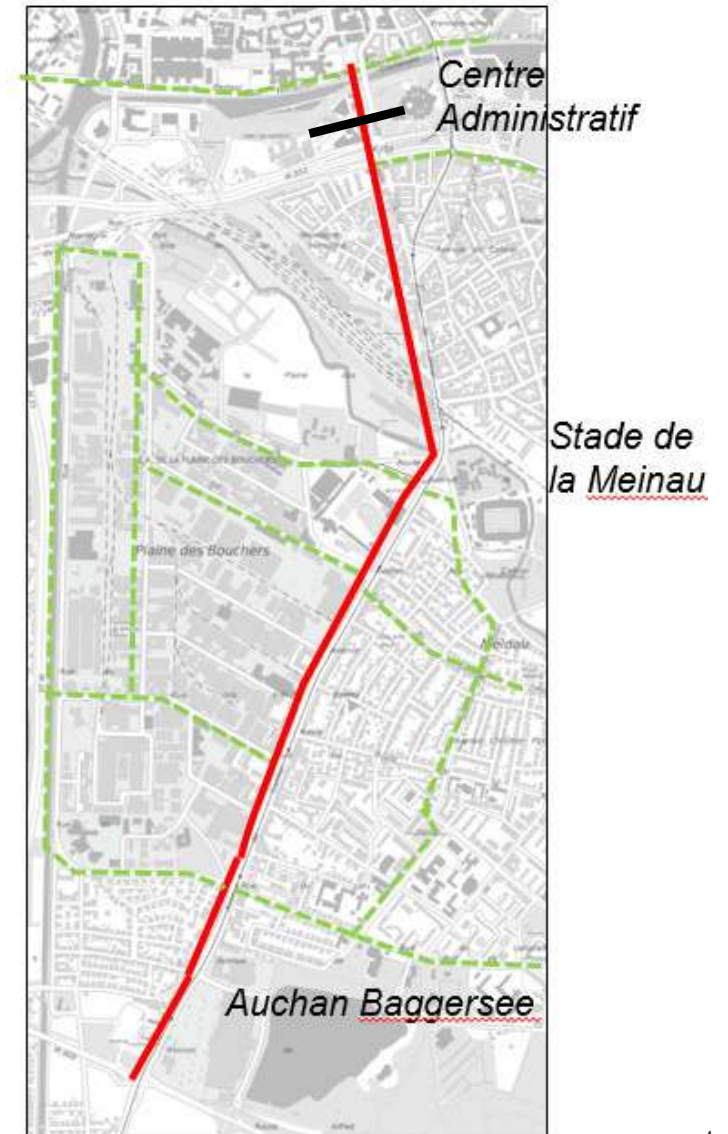
Les grands principes du projet

- Dédier l'équivalent d'**1 voie sur les 4 existantes** aux cyclistes, côté Est (sens Illkirch vers Strasbourg)
- Aménager une piste cyclable bidirectionnelle en site propre sur 3550 ml et création d'une vélorue sur 350m (entre la place Schluthfeld et la rue Jules Rathgeber)
- Raccordement de la piste cyclable au projet des abords du stade de la Meinau et aux pistes des rues adjacentes
- Végétalisation & plantations d'arbres
- Mise en place d'une séparation physique entre la piste cyclable et la voie de circulation



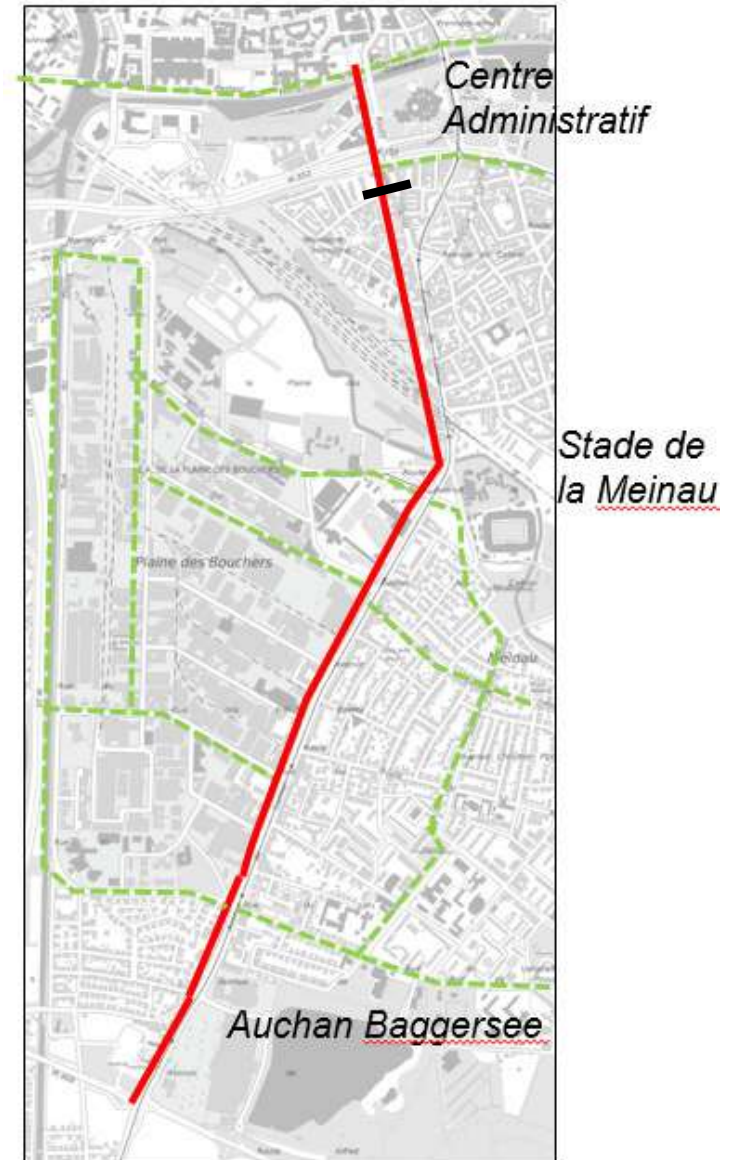


Route de l'Hôpital au niveau du centre administratif

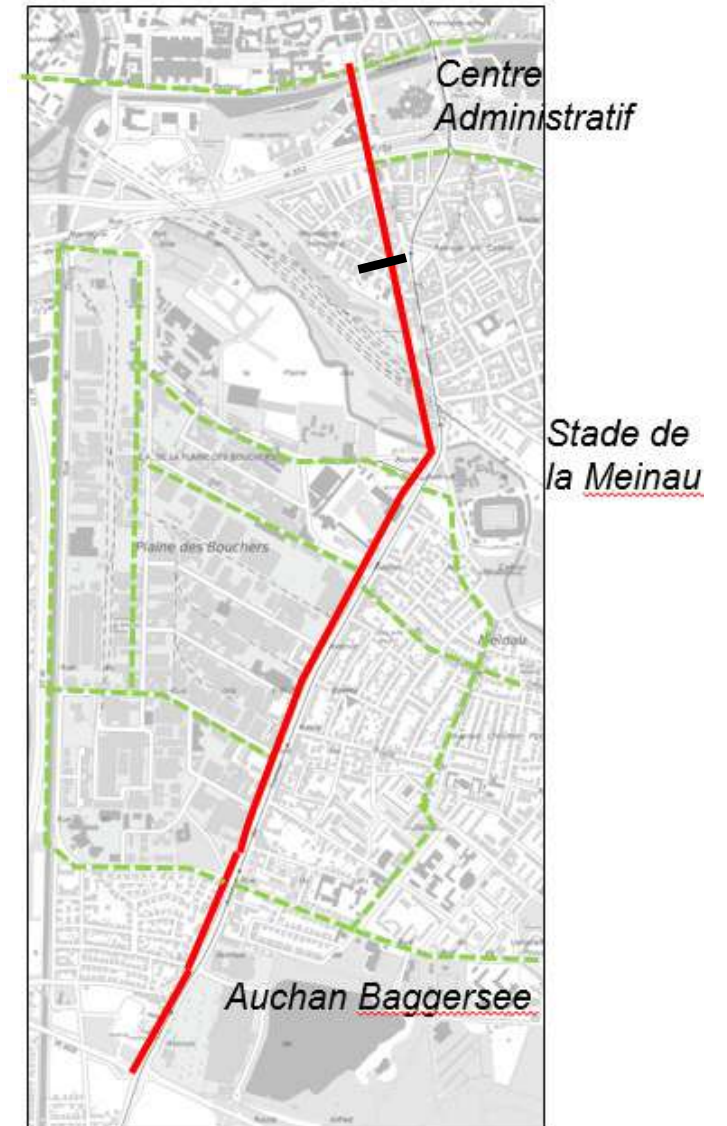




Route de l'Hôpital au niveau du 38 Route de l'Hôpital

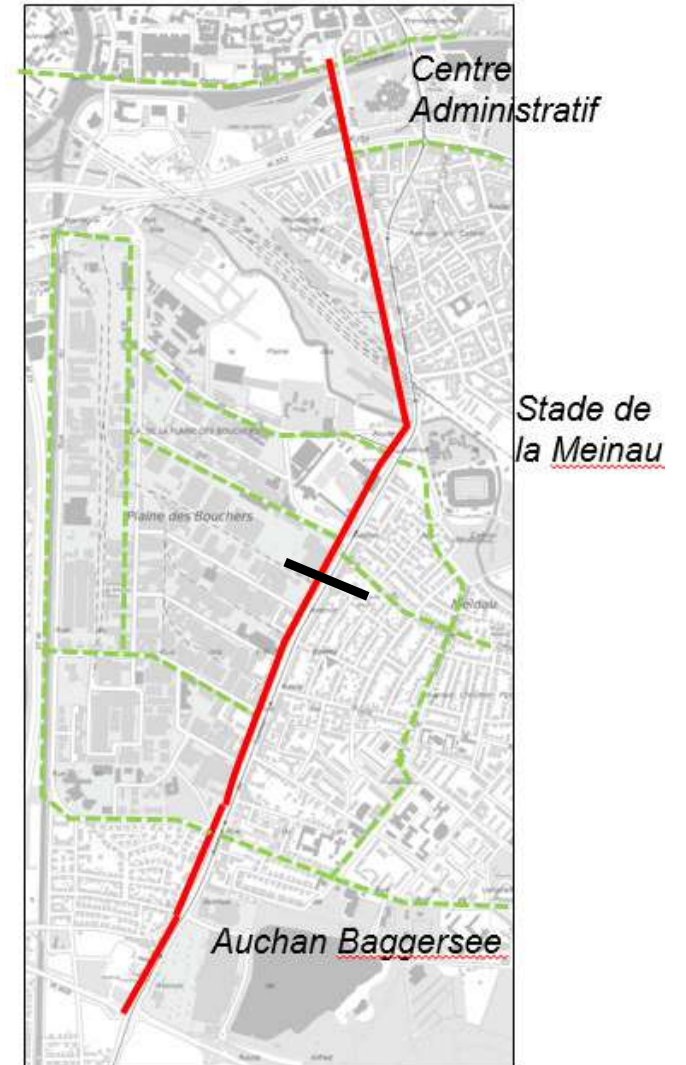


Place du Schluthfeld





Avenue de Colmar section courante



Les apports du projet

Vélostras Sud c'est ...

- **Mieux relier à vélo les quartiers sud de Strasbourg et Illkirch**
- **Redonner un axe aux quartiers, à leurs habitants et entreprises,**
- **Sécuriser les usagers de la bicyclette et les piétons,**
- **Réduire le trafic de transit,**
- **Pacifier, apaiser la circulation sur l'avenue de Colmar et la Route de l'Hôpital,**
- **Diminuer la pollution,**
- **Maintenir des accès à la Plaine des Bouchers tout en offrant une desserte cyclable aux salariés des entreprises,**
- **Offrir davantage d'arceaux vélo supplémentaires,**
- **Déminéraliser, végétaliser (1860 m² déminéralisés)**

***Les travaux c'est pour quand ?
Comment ?***

Tronçon 1
5 mois
Trimestres 2-3 2025

Secteur 1.1
2 mois

Secteur 1.2
3 mois

Tronçon 2
6 mois
Trimestres 2-3 2025

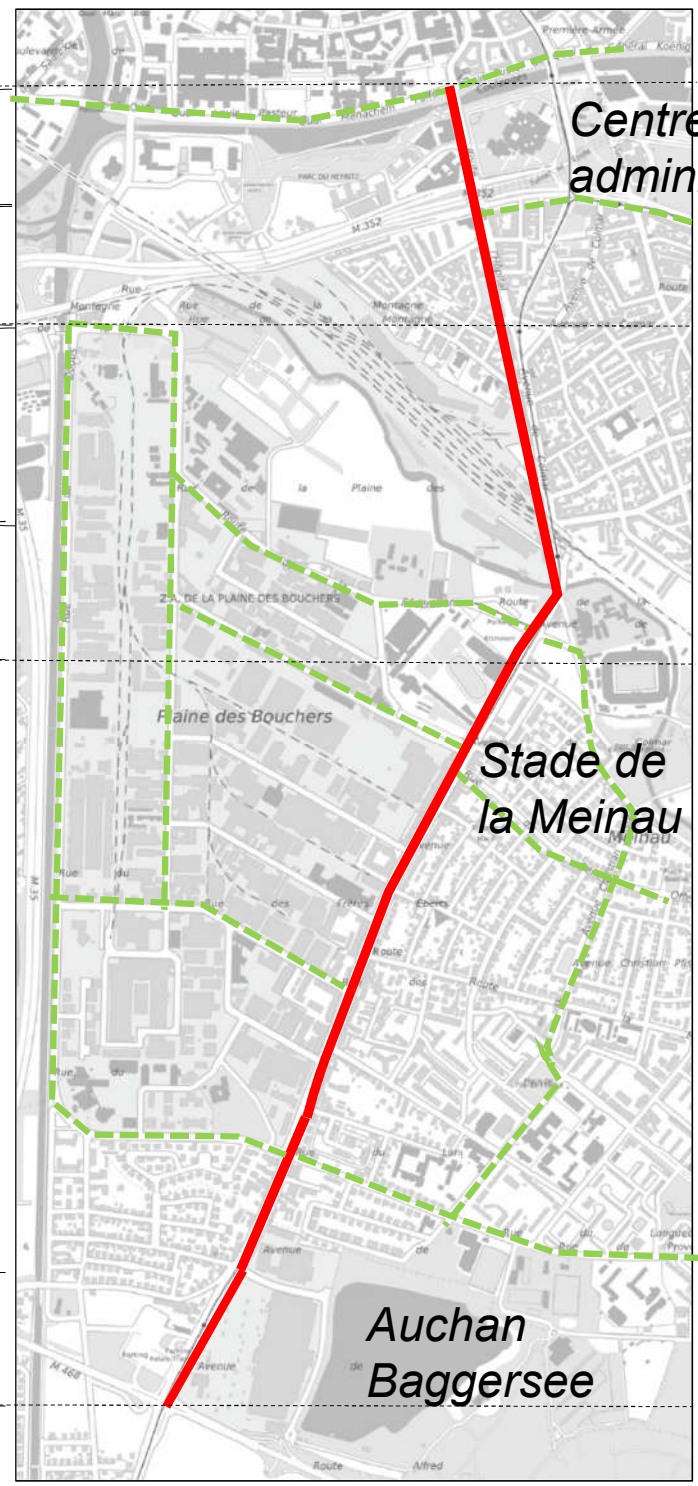
Secteur 2.1
3 mois

Secteur 2.2
6 mois

Tronçon 3
6 mois
Trimestres 2-3 2025

Secteur 3.1
4 mois

Secteur 3.2
2 mois
dates à confirmer
(Trimestre 4 ou 2026)




**Centre
administratif**

**Stade de
la Meinau**

**Auchan
Baggersee**

*Travaux réalisés en une
quinzaine de tronçons
fermés à la circulation
avec mise en place de
déviations*

*Communication
ultérieure des
phasages, plannings
détaillés, déviations par
secteur*


Aménagements cyclables
existants 

Appel à contributions



VÉLOSTRAS SUD

Appel à contribution
Quel nom pour le projet?



participèr
.strasbourg.eu

INFORMEZ-VOUS SUR
PARTICIPER.STRASBOURG.EU



Dan LECLAIRE

**Présentation des ateliers territorialisés pour
poursuivre les discussions**

**Atelier 1 : Route de l'Hôpital entre le quai Fustel
et la Place Schluthfeld**

Avec Pierre OZENNE,
Damien BUOB et Arnaud COQUARD

**Atelier 2 : Avenue de Colmar entre la Place
Schluthfeld et le stade de la Meinau**

Avec Antoine DUBOIS,
Brigitte BAUR, Laurent BRENKEL et Dominique RIFF

**Atelier 3 : Avenue de Colmar & route de
Strasbourg entre le Stade de la Meinau et le
carrefour Baggersee**

Avec Abdelkarim RAMDANE,
Clément BRECHENMACHER, Colette
LEYGNAC et Bertrand SCHIESSER

