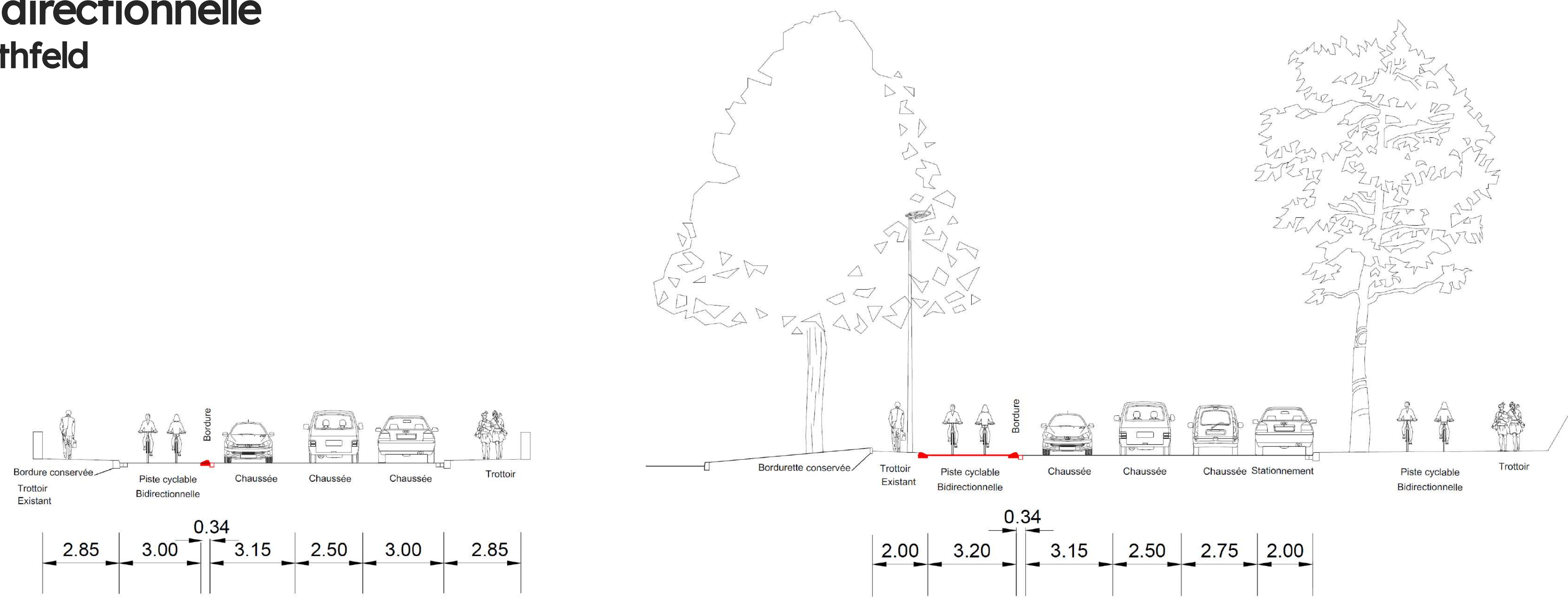
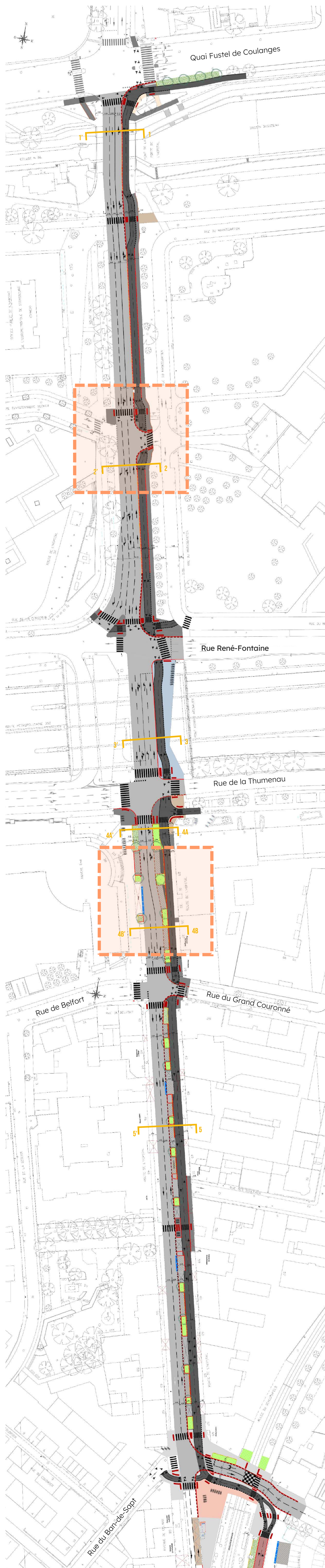


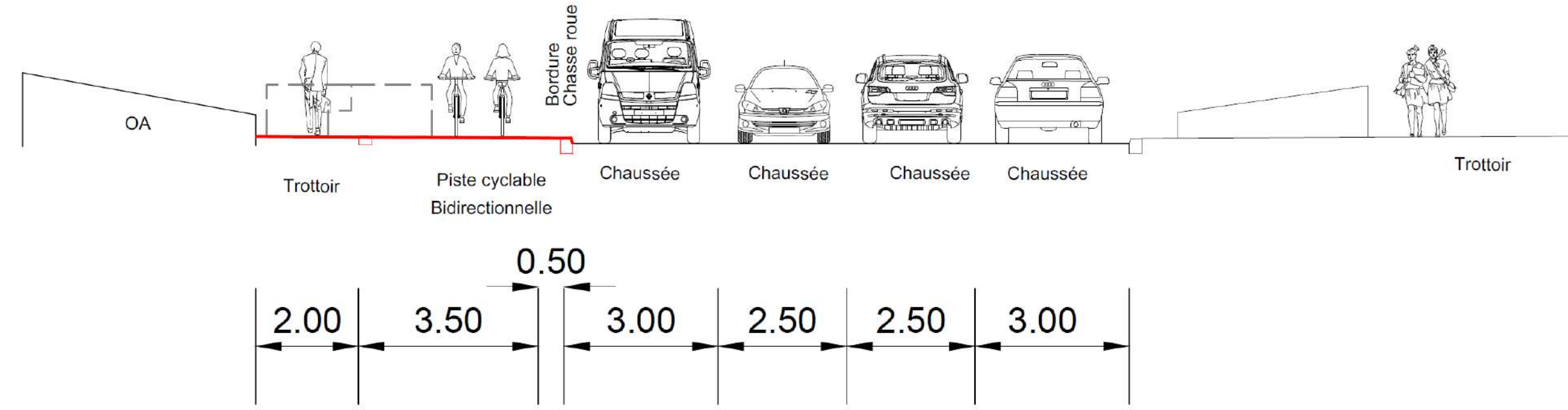
VÉLOSTRAS SUD

Création d'une piste cyclable bidirectionnelle Strasbourg – Secteur 1 : Fustel / Schluthfeld

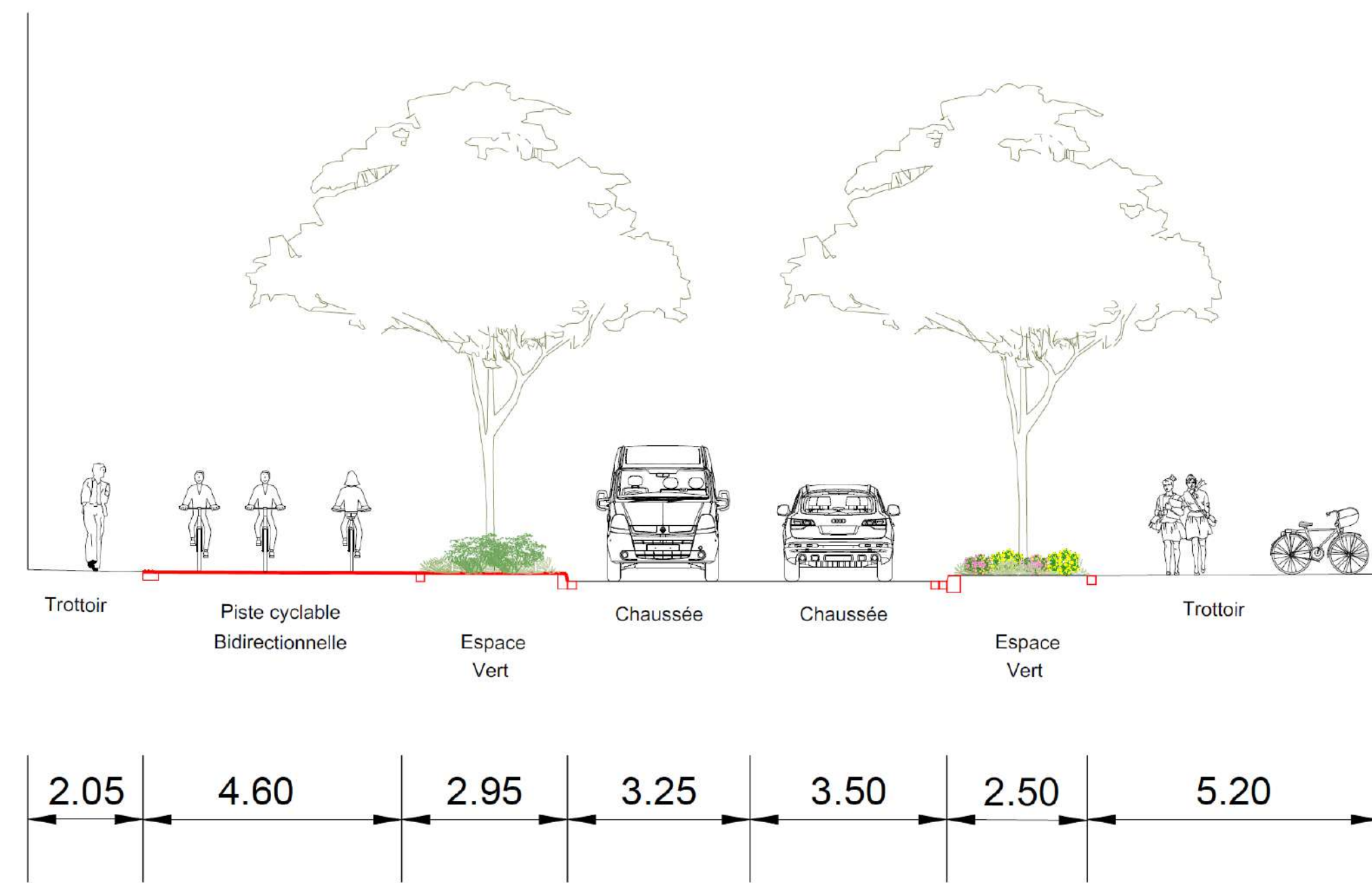


COUPE 1-1'
Pont de l'Hôpital - Pont de la porte de l'Hôpital

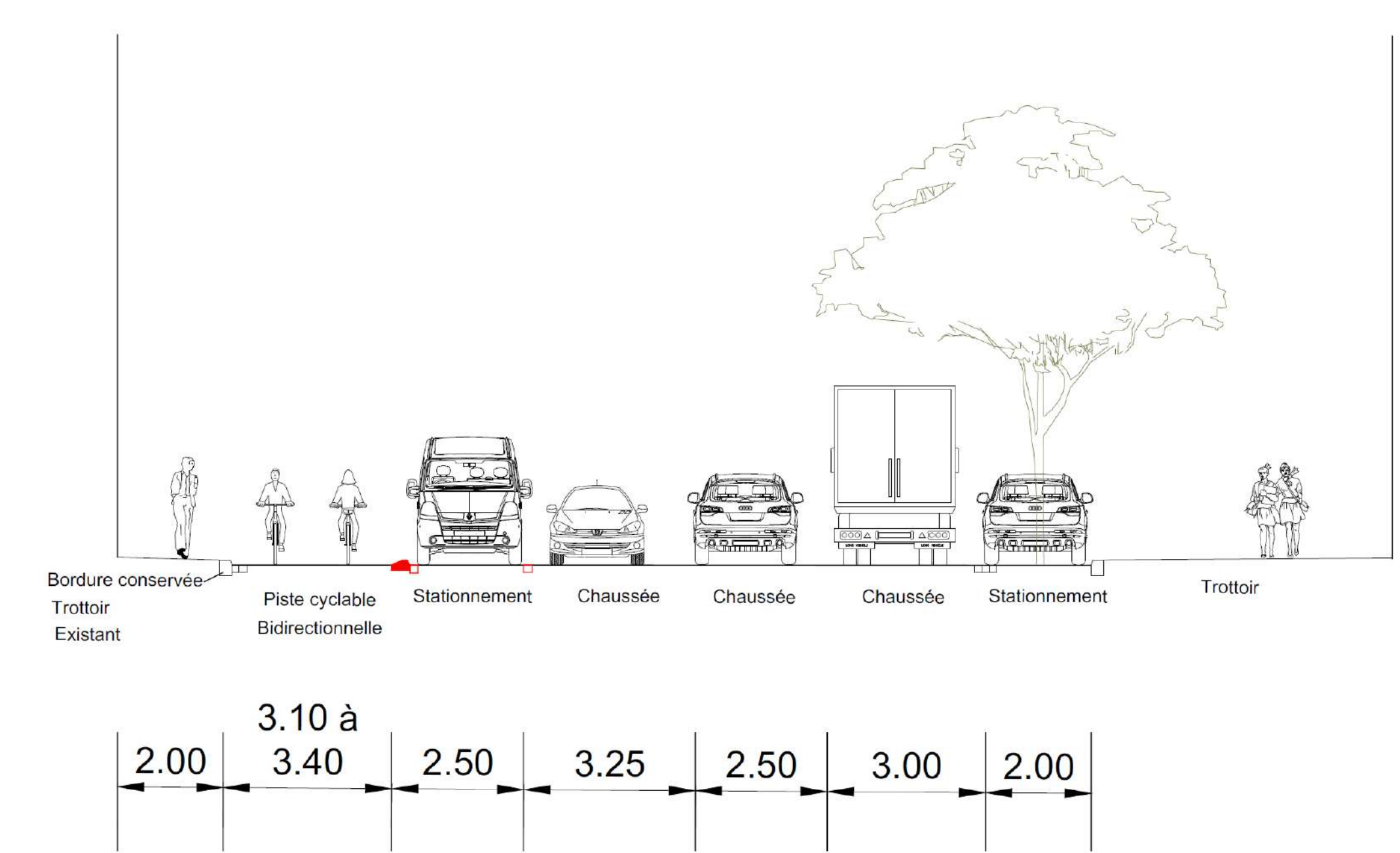
COUPE 2-2'
Route de l'Hôpital



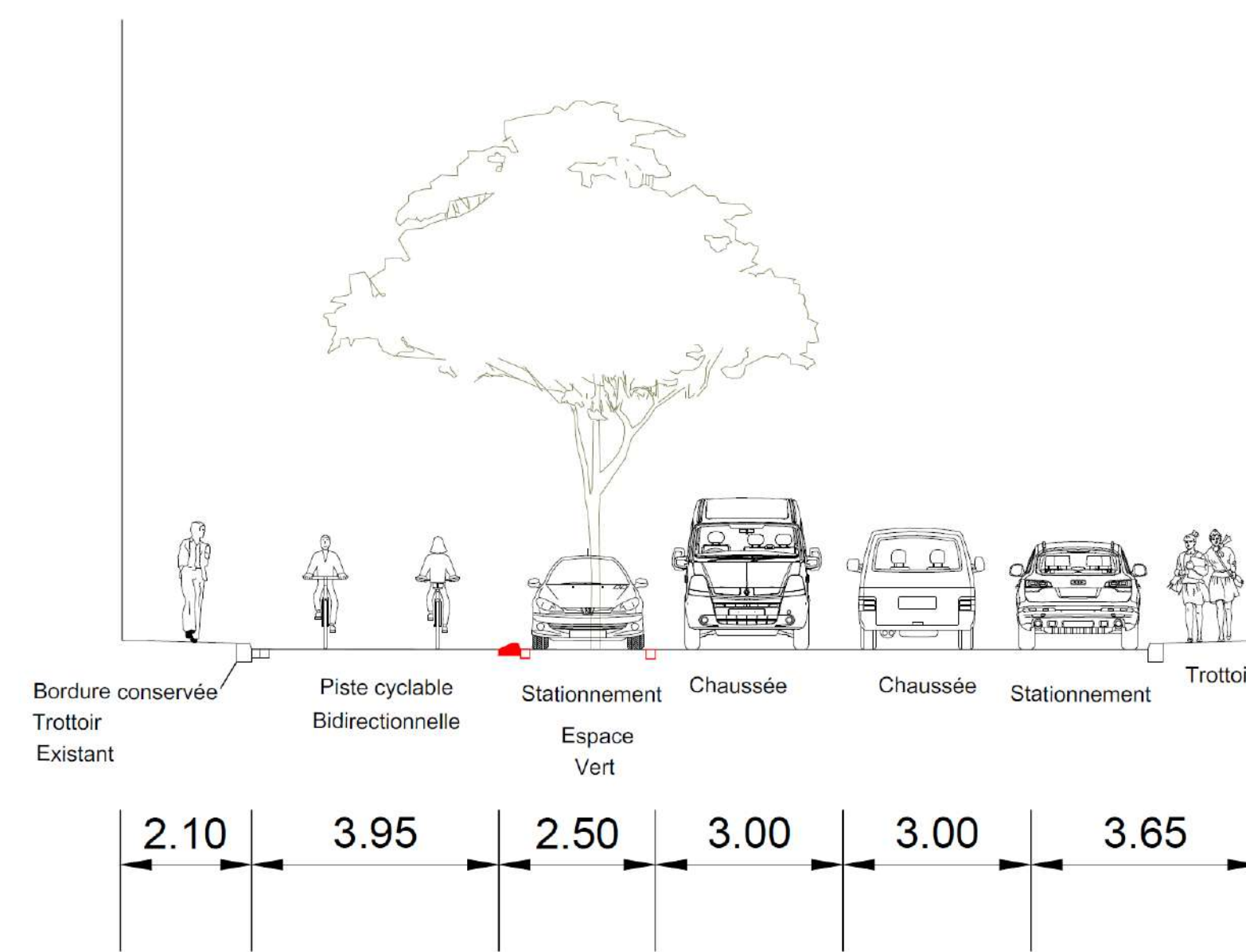
COUPE 3-3'
Route de l'Hôpital - Pont Konrad Adenauer



COUPE 4A-4A'
Route de l'Hôpital - 38RH



COUPE 4B-4B'
Route de l'Hôpital - 38RH



COUPE 5-5'
Route de l'Hôpital - Rue de Belfort / Schluthfeld

PERSPECTIVE 1
Entre le Centre Administratif et l'hôtel de police

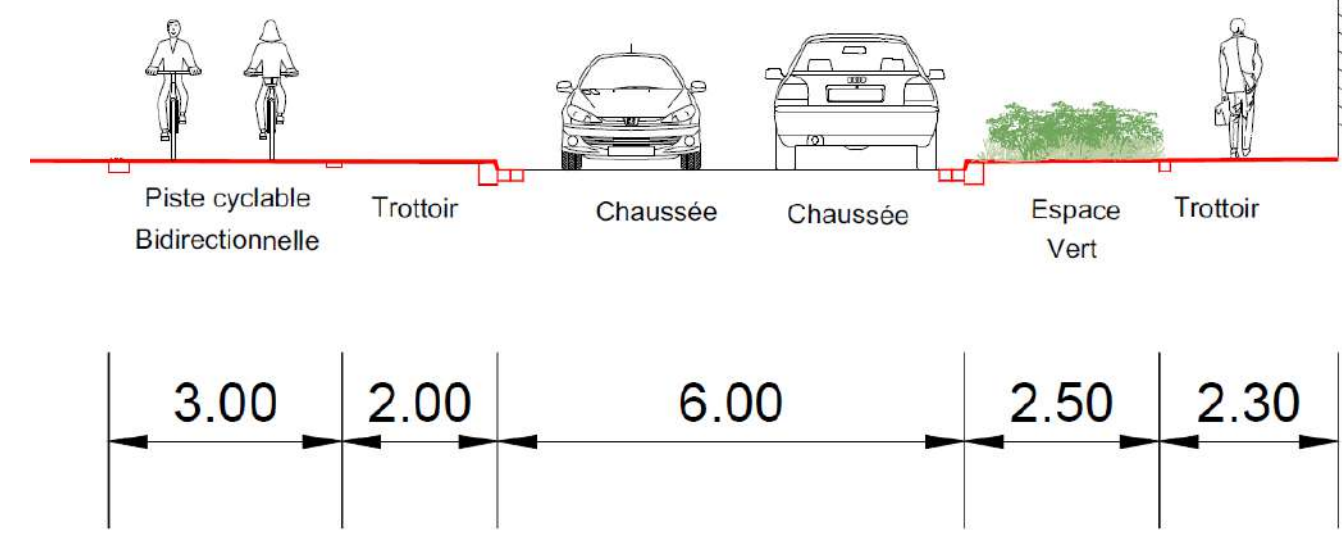
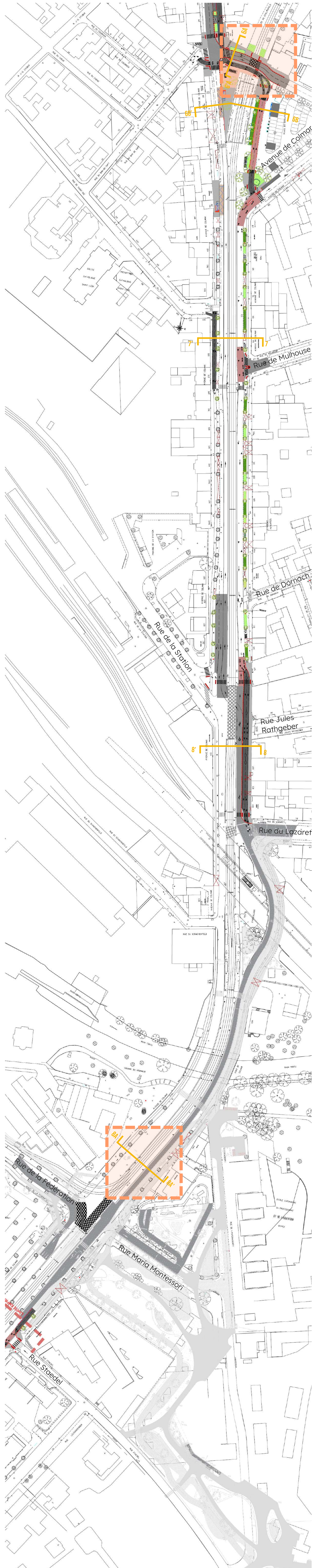


PERSPECTIVE 2
Au niveau du 38 RH



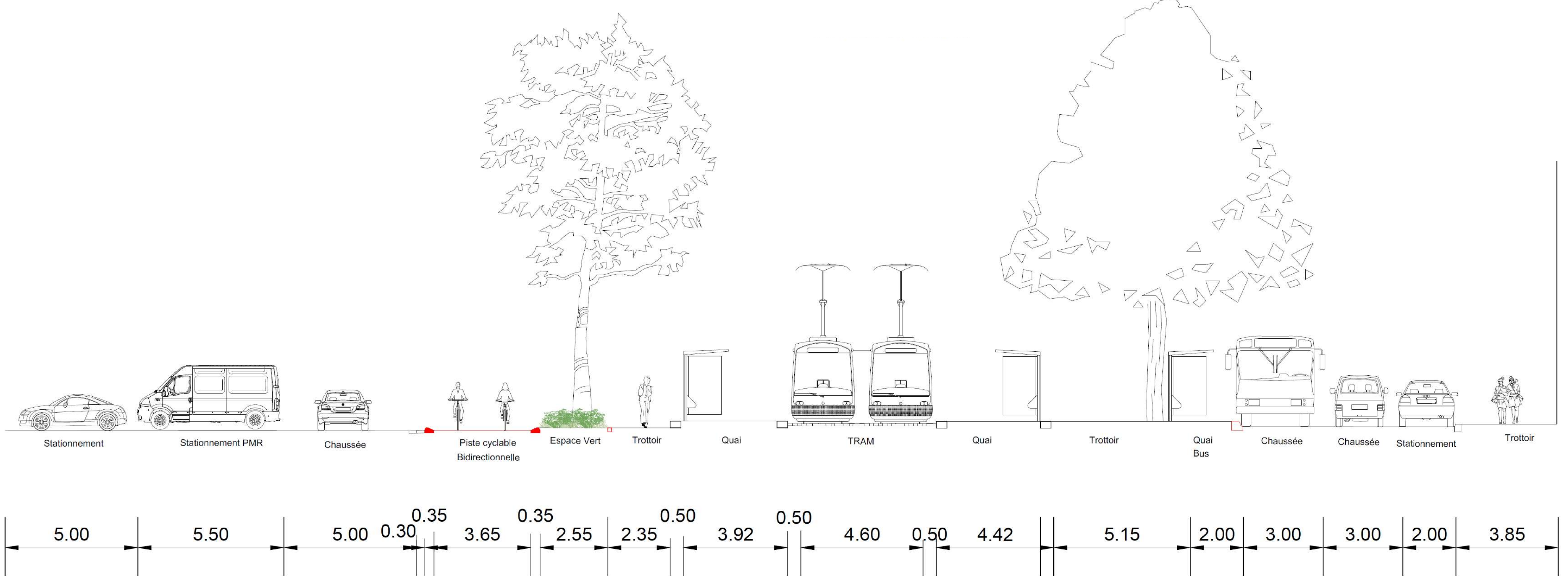
VÉLOSTRAS SUD

Création d'une piste cyclable bidirectionnelle Strasbourg - Secteur 2 : Schluthfeld / Stade de la Meinau

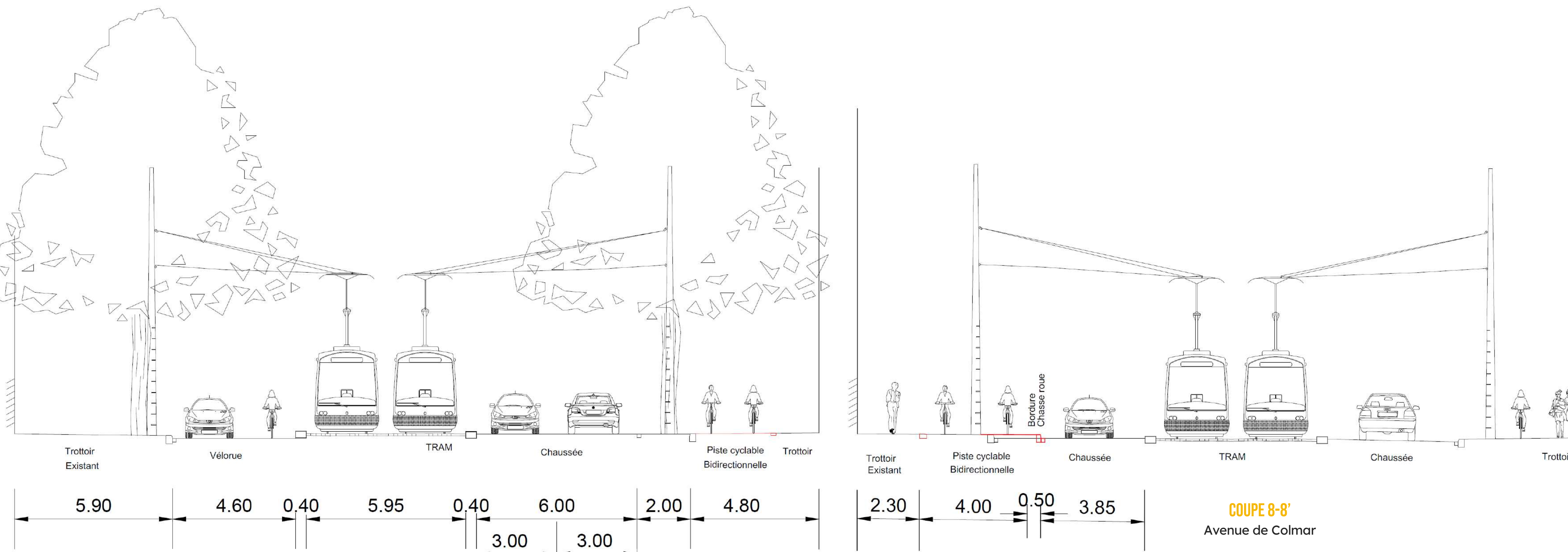


COUPE 6A-6A'
Place du Schluthfeld

PERSPECTIVE 3
Sur la place du Schluthfeld

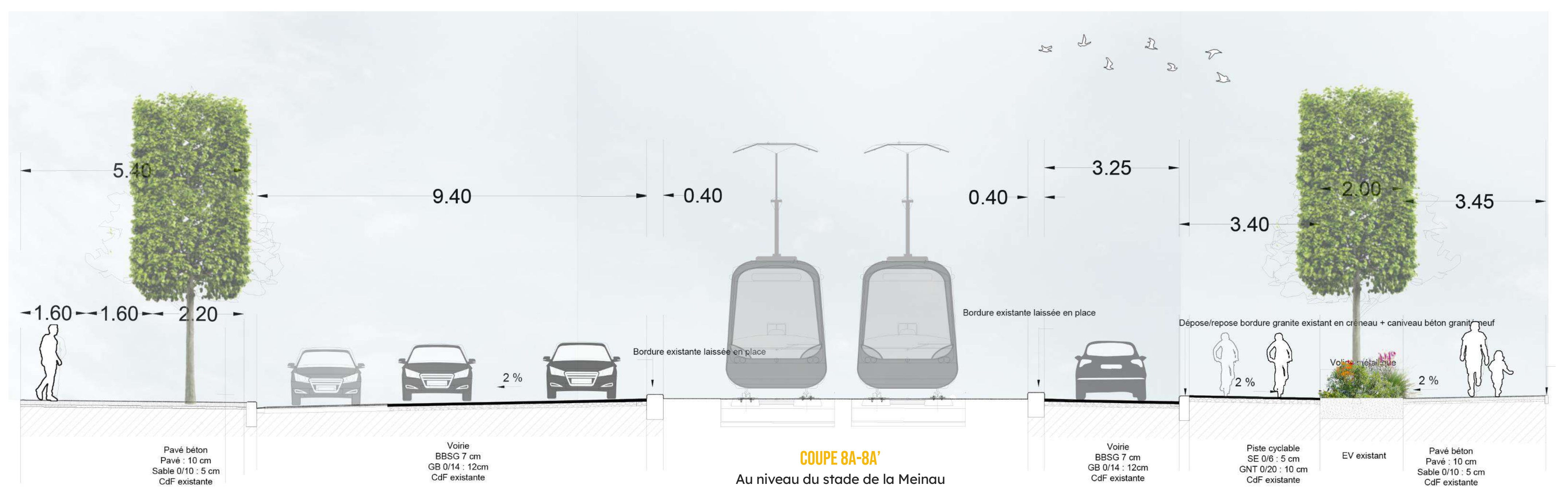


COUPE 6B-6B'
Place du Schluthfeld - Avenue de Colmar



COUPE 7-7'
Tronçon Schluthfeld / Krimmeri

COUPE 8-8'
Avenue de Colmar



COUPE 8A-8A'
Au niveau du stade de la Meinau

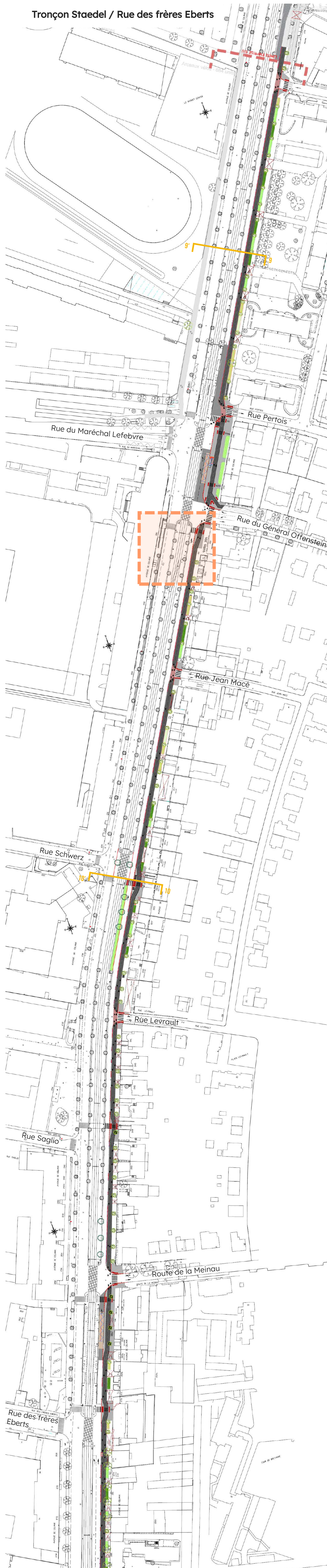


PERSPECTIVE 4
Au niveau du stade de la Meinau

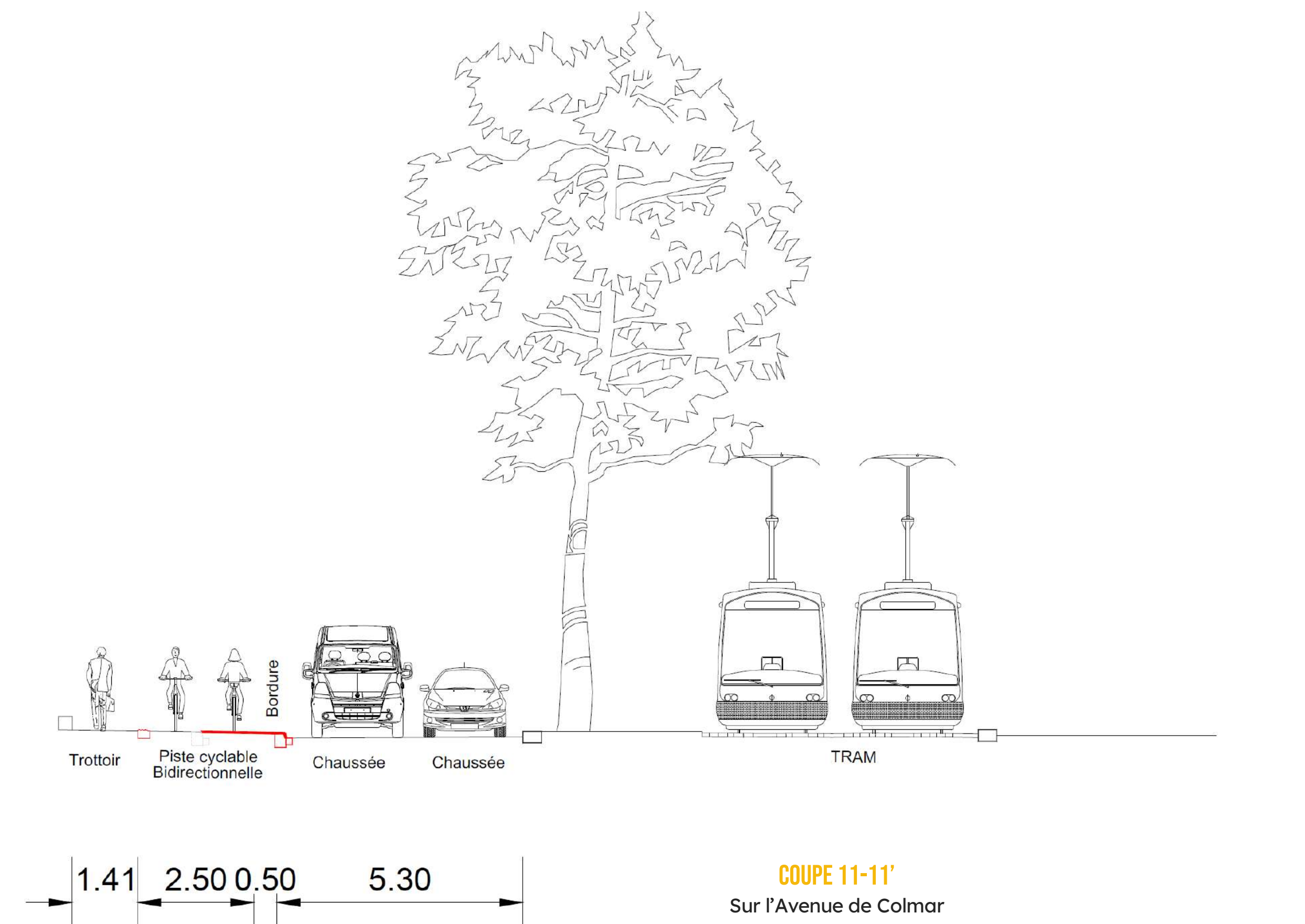
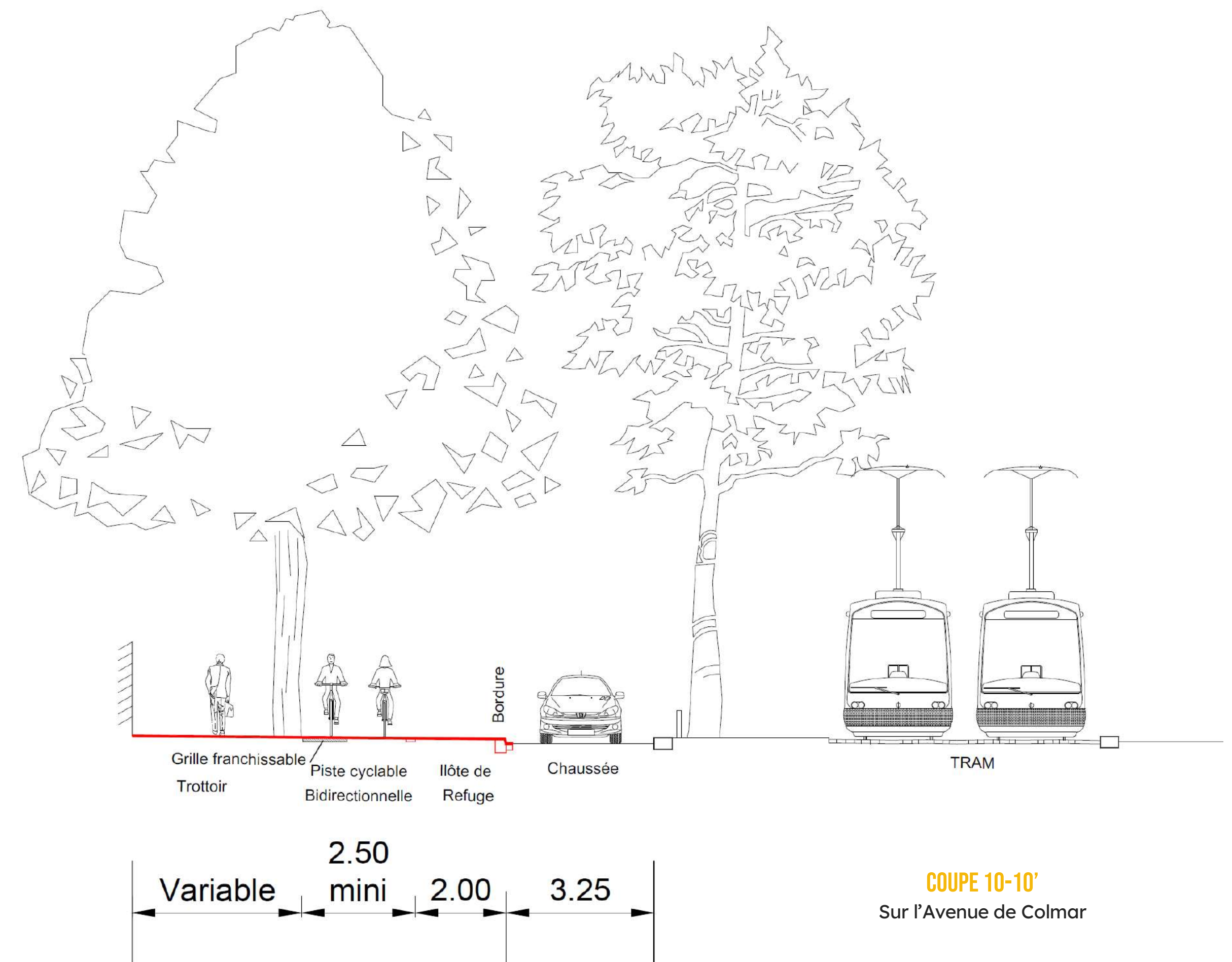
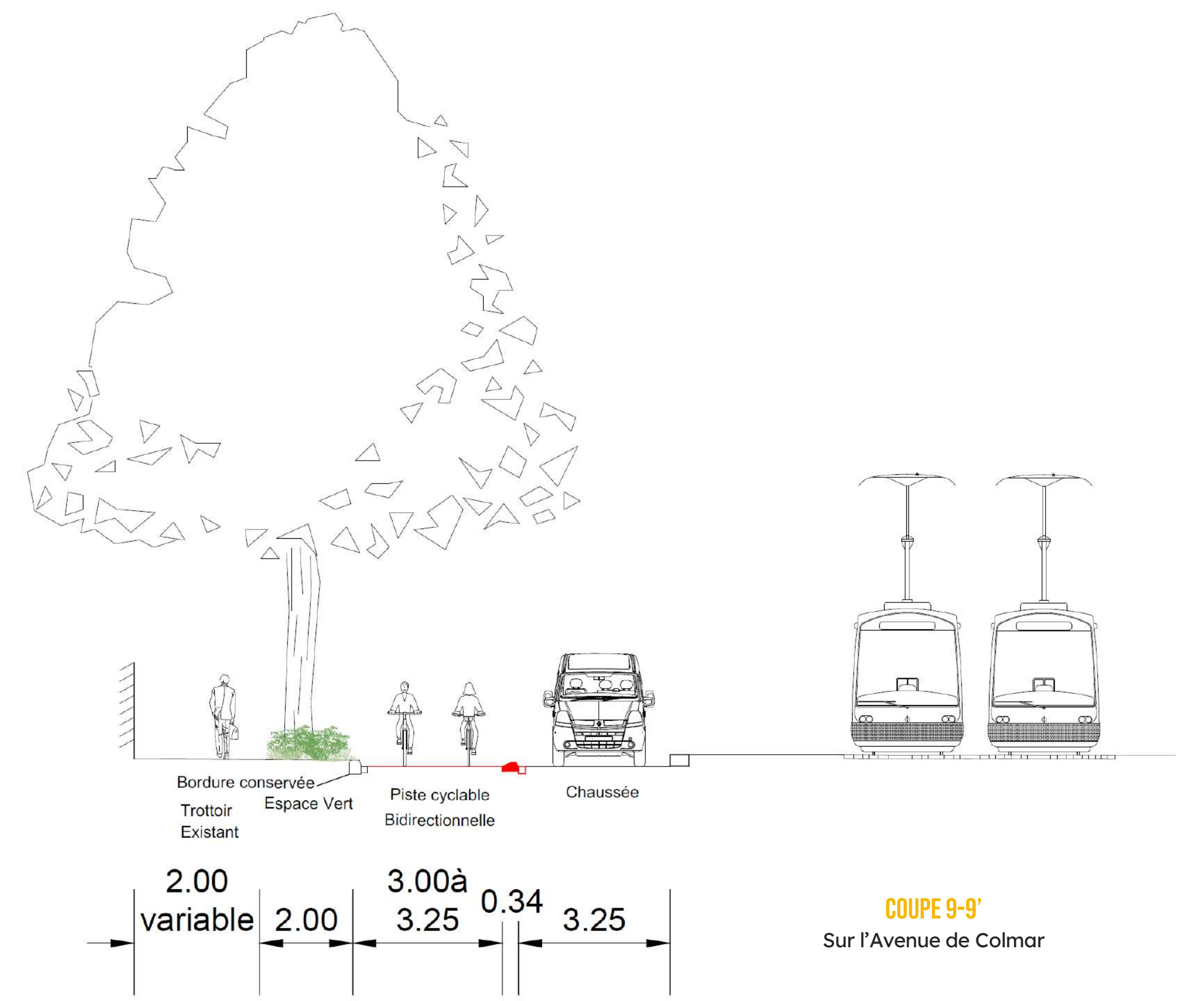
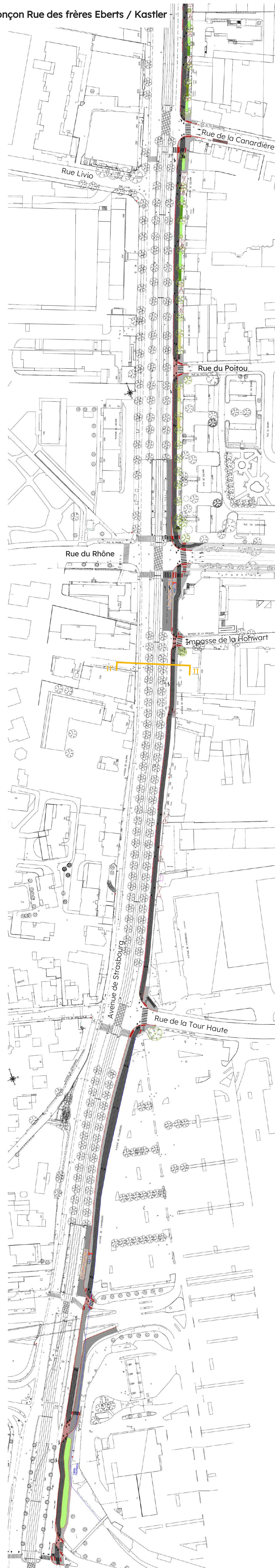
VÉLOSTRAS SUD

Création d'une piste cyclable bidirectionnelle Strasbourg – Secteur 3 : Rue Staedel / Auchan Baggersee

Tronçon Staedel / Rue des frères Eberts



Tronçon Rue des frères Eberts / Kastler



PERSPECTIVE 5
Sur l'Avenue de Colmar, au niveau de la rue du Général Offenstein

