

EUROMETROPOLE DE STRASBOURG

1 Parc de l'Etoile - 67076 Strasbourg Cedex - Tel : 03 68 98 50 00

Direction Urbanisme et Territoires - Service Politique Foncière et Immobilière - Département Domanialité Publique


PLAN D'ALIGNEMENT COMMUNE D'HOLTZHEIM

DOSSIER 3 : SUD

Secteur : Rue du foyer

Strasbourg, le **03 MARS 2026**

Vu, le



Suzanne BROLLY
Vice présidente

Commissaire-enquêteur

Echelle


0 12,5 25 m







Projet établi le : 17/11/2025

Dessiné par : Alexis BERGERON

Modifié le :



Légende

-  Alignement légal en vigueur et maintenu
-  Alignement proposé
-  Alignement à supprimer
-  Limite de section cadastrale

Strasbourg.eu
eurométropole

Plan original à l'échelle du 1:750e. Pour les copies, se reporter à l'échelle graphique



EUROMETROPOLE DE STRASBOURG

1 Parc de l'Etoile - 67076 Strasbourg Cedex - Tel : 03 68 98 50 00

Direction Urbanisme et Territoires - Service Politique Foncière et Immobilière - Département Domaniabilité Publique


PLAN D'ALIGNEMENT COMMUNE D'HOLTZHEIM

DOSSIER 3 : SUD

Secteur : Rue du château

Strasbourg, le **03 MARS 2026**

Vu, le



Suzanne BROLLY
Vice présidente

Commissaire-enquêteur

Echelle

0 25 50 m







Projet établi le : 21/11/2025

Dessiné par : Alexis BERGERON

Modifié le :

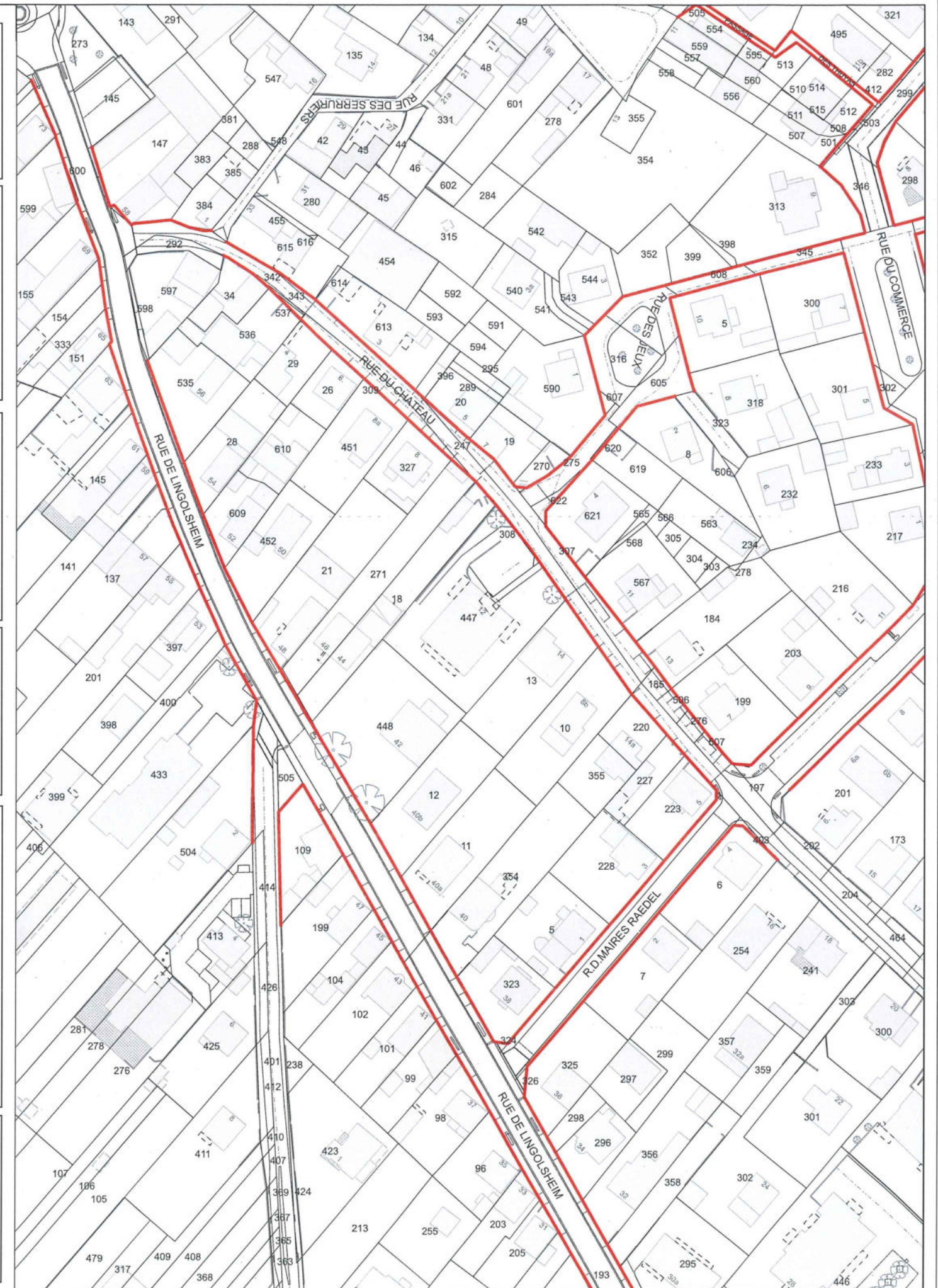
Légende



-  Alignement légal en vigueur et maintenu
-  Alignement proposé
-  Alignement à supprimer
-  Limite de section cadastrale

Strasbourg.eu
eurométropole

Plan original à l'échelle du 1:1250e. Pour les copies, se reporter à l'échelle graphique



EUROMETROPOLE DE STRASBOURG

1 Parc de l'Etoile - 67076 Strasbourg Cedex - Tel : 03 68 98 50 00

Direction Urbanisme et Territoires - Service Politique Foncière et Immobilière - Département Domanialité Publique


PLAN D'ALIGNEMENT COMMUNE D'HOLTZHEIM

DOSSIER 3 : SUD

Secteur : Rue de Lingolsheim

Strasbourg, le **03 MARS 2026**

Vu, le



Suzanne BROLLY
Vice présidente

Commissaire-enquêteur

Echelle

0 25 50 m







Projet établi le : 21/11/2025

Dessiné par : Alexis BERGERON

Modifié le :

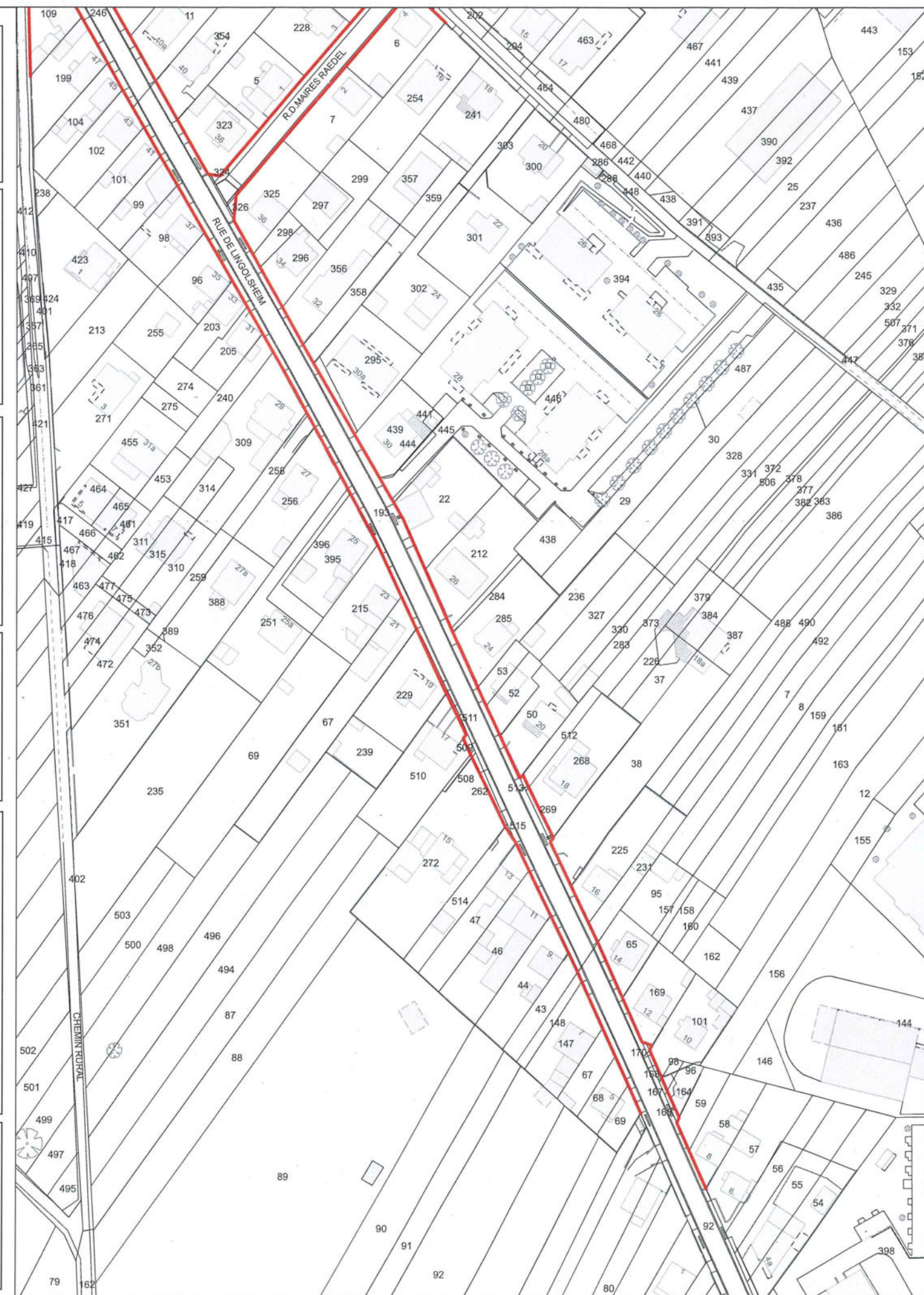
Légende



-  Alignement légal en vigueur et maintenu
-  Alignement proposé
-  Alignement à supprimer
-  Limite de section cadastrale

Strasbourg.eu
eurométropole

Plan original à l'échelle du 1:1500e. Pour les copies, se reporter à l'échelle graphique



EUROMETROPOLE DE STRASBOURG

1 Parc de l'Etoile - 67076 Strasbourg Cedex - Tel : 03 68 98 50 00

Direction Urbanisme et Territoires - Service Politique Foncière et Immobilière - Département Domanialité Publique

PLAN D'ALIGNEMENT COMMUNE D'HOLTZHEIM

DOSSIER 2 : NORD

Secteur : Rue de Wolfisheim

Strasbourg, le **03 MARS 2026**

Vu, le



Suzanne BROLLY
Vice présidente

Commissaire-enquêteur

Echelle

0 25 50 m

Projet établi le : 17/11/2025





Dessiné par : Alexis BERGERON

Modifié le :

N



Légende

-  Alignement légal en vigueur et maintenu
-  Alignement proposé
-  Alignement à supprimer
-  Limite de section cadastrale

Strasbourg.eu
eurométropole

Plan original à l'échelle du 1:1250e. Pour les copies, se reporter à l'échelle graphique



EUROMETROPOLE DE STRASBOURG

1 Parc de l'Etoile - 67076 Strasbourg Cedex - Tel : 03 68 98 50 00

Direction Urbanisme et Territoires - Service Politique Foncière et Immobilière - Département Domanialité Publique


PLAN D'ALIGNEMENT COMMUNE D'HOLTZHEIM

DOSSIER 2 : NORD

Secteur : Rue de la croix

Strasbourg, le **03 MARS 2026**

Vu, le



Suzanne BROLLY
Vice présidente

Commissaire-enquêteur

Echelle


0 25 50 m







Projet établi le : 21/11/2025

Dessiné par : Alexis BERGERON

Modifié le :

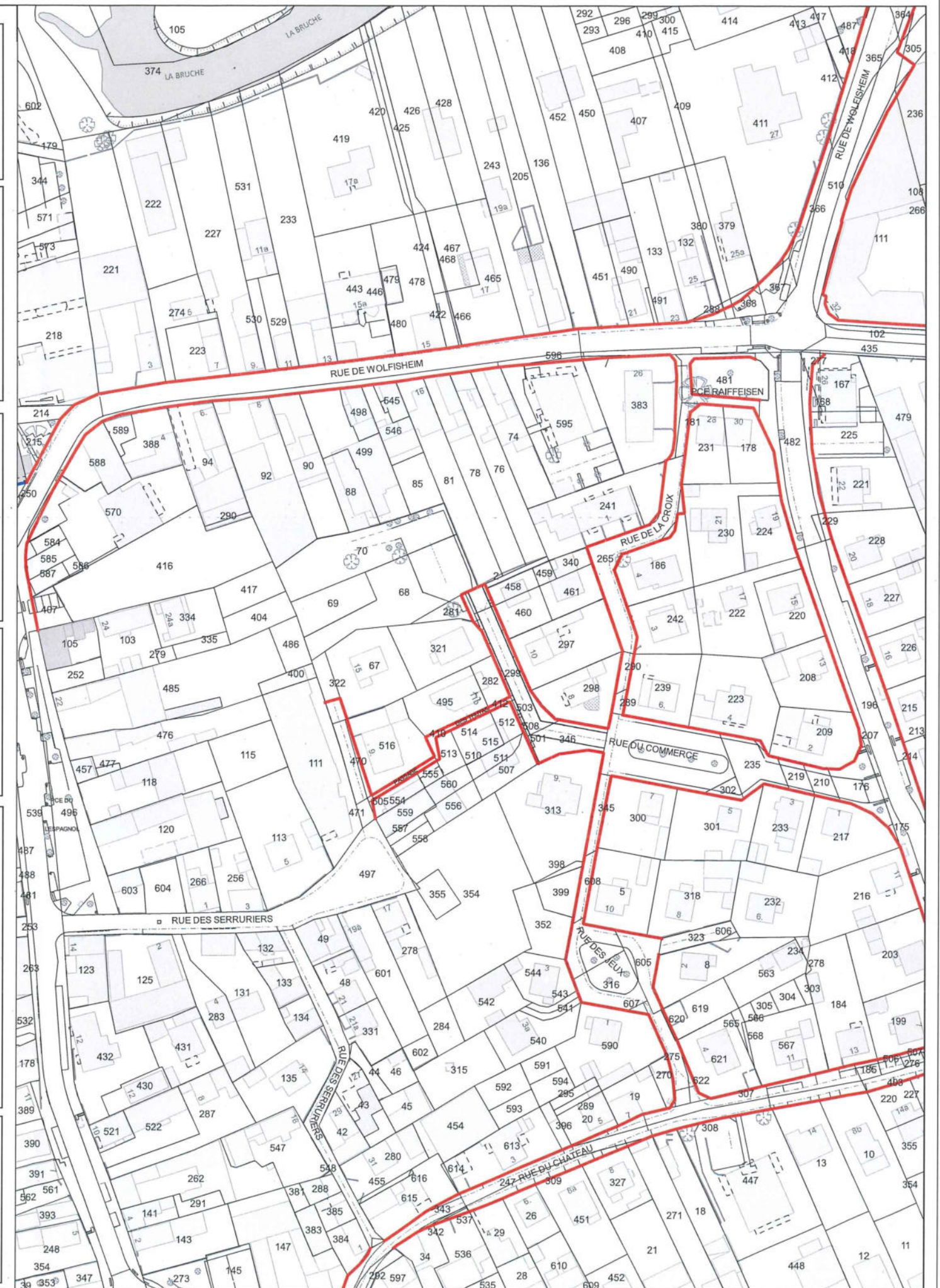


Légende

-  Alignement légal en vigueur et maintenu
-  Alignement proposé
-  Alignement à supprimer
-  Limite de section cadastrale

Strasbourg.eu
eurométropole

Plan original à l'échelle du 1:1500e. Pour les copies, se reporter à l'échelle graphique



EUROMETROPOLE DE STRASBOURG

1 Parc de l'Etoile - 67076 Strasbourg Cedex - Tel : 03 68 98 50 00

Direction Urbanisme et Territoires - Service Politique Foncière et Immobilière - Département Domainialité Publique

PLAN D'ALIGNEMENT COMMUNE D'HOLTZHEIM

DOSSIER 1 : OUEST

Secteur : Rue de l'angle

Strasbourg, le

03 MARS 2026

Vu, le

Suzanne BROLLY
Vice présidente

Commissaire-enquêteur

Echelle


0 25 50 m

Projet établi le :





17/11/2025

Dessiné par : Alexis BERGERON

Modifié le :



Légende

-  Alignement légal en vigueur et maintenu
-  Alignement proposé
-  Alignement à supprimer
-  Limite de section cadastrale

Strasbourg.eu
eurométropole

Plan original à l'échelle du 1:1500e. Pour les copies, se reporter à l'échelle graphique



EUROMETROPOLE DE STRASBOURG

1 Parc de l'Etoile - 67076 Strasbourg Cedex - Tel : 03 68 98 50 00

Direction Urbanisme et Territoires - Service Politique Foncière et Immobilière - Département Domanialité Publique


PLAN D'ALIGNEMENT COMMUNE D'HOLTZHEIM

DOSSIER 1 : OUEST

Secteur : Rue de Hangenbieten

Strasbourg, le **03 MARS 2026**

Vu, le



Suzanne BROLLY
Vice présidente

Commissaire-enquêteur

Echelle


0 25 50 m







Projet établi le : 17/11/2025

Dessiné par : Alexis BERGERON

Modifié le :



Légende

-  Alignement légal en vigueur et maintenu
-  Alignement proposé
-  Alignement à supprimer
-  Limite de section cadastrale

Strasbourg.eu
eurométropole

Plan original à l'échelle du 1:1250e. Pour les copies, se reporter à l'échelle graphique

