

EUROMETROPOLE DE STRASBOURG

1 Parc de l'Etoile - 67076 Strasbourg Cedex - Tel : 03 68 98 50 00

Direction Urbanisme et Territoires - Service Politique Foncière et Immobilière - Département Domanialité Publique

PLAN D'ALIGNEMENT COMMUNE DE HOENHEIM

DOSSIER n°1

Secteur 1 : Nord-Ouest / route de Brumath

Section n°10

Strasbourg, le **30 AVR. 2025**

Vu, le **12/05/2025**

Bertrand Pimmel
Commissaire Enquêteur

Suzanne BROLL
Vice présidente

Commissaire-enquêteur

Echelle

0 25 50 m

Projet établi le : 31/03/2025

Dessiné par :

Modifié le :

Sébastien GILLET

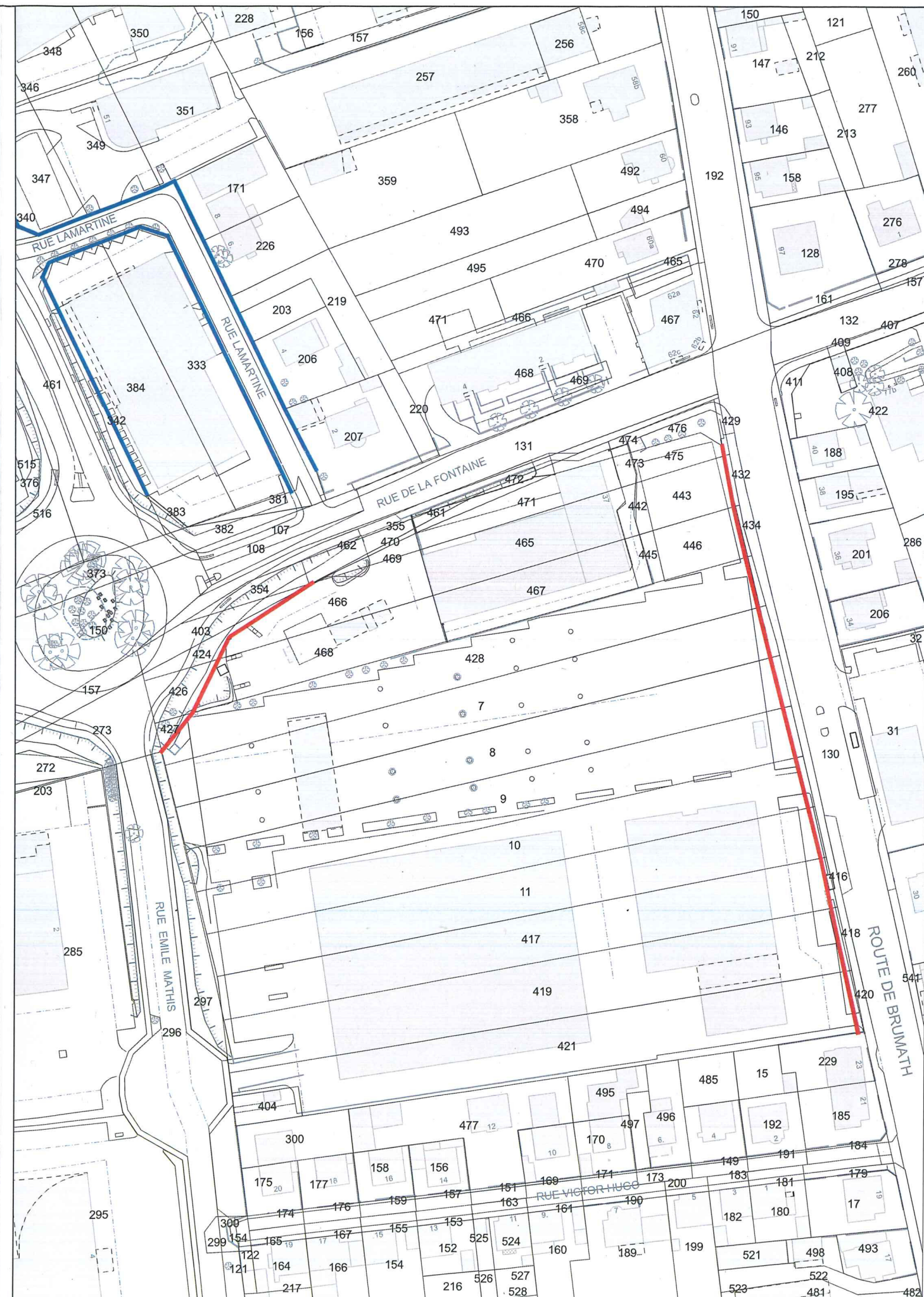
Modifié le :

Légende

- Alignement légal en vigueur et maintenu
- Alignement proposé
- × × × Alignement à supprimer
- Limite de section cadastrale

Strasbourg.eu
eurométropole

Plan original à l'échelle du 1:1 250, pour les copies, se reporter à l'échelle graphique



EUROMETROPOLE DE STRASBOURG

1 Parc de l'Etoile - 67076 Strasbourg Cedex - Tel : 03 68 98 50 00

Direction Urbanisme et Territoires - Service Politique Foncière et Immobilière - Département Domanialité Publique

PLAN D'ALIGNEMENT COMMUNE DE HOENHEIM

DOSSIER n°2
Secteur 2 : Nord / rue de Mundolsheim
Section n°14

Strasbourg, le **30 AVR. 2025**


Suzanne BROLLY
Vice présidente

Vu, le **12/05/2025**

Bertrand Pimmel
Commissaire Enquêteur

Commissaire-enquêteur

Echelle

0 25 50 m

Projet établi le : 31/03/2025





Dessiné par :

Modifié le :

Sébastien GILLET

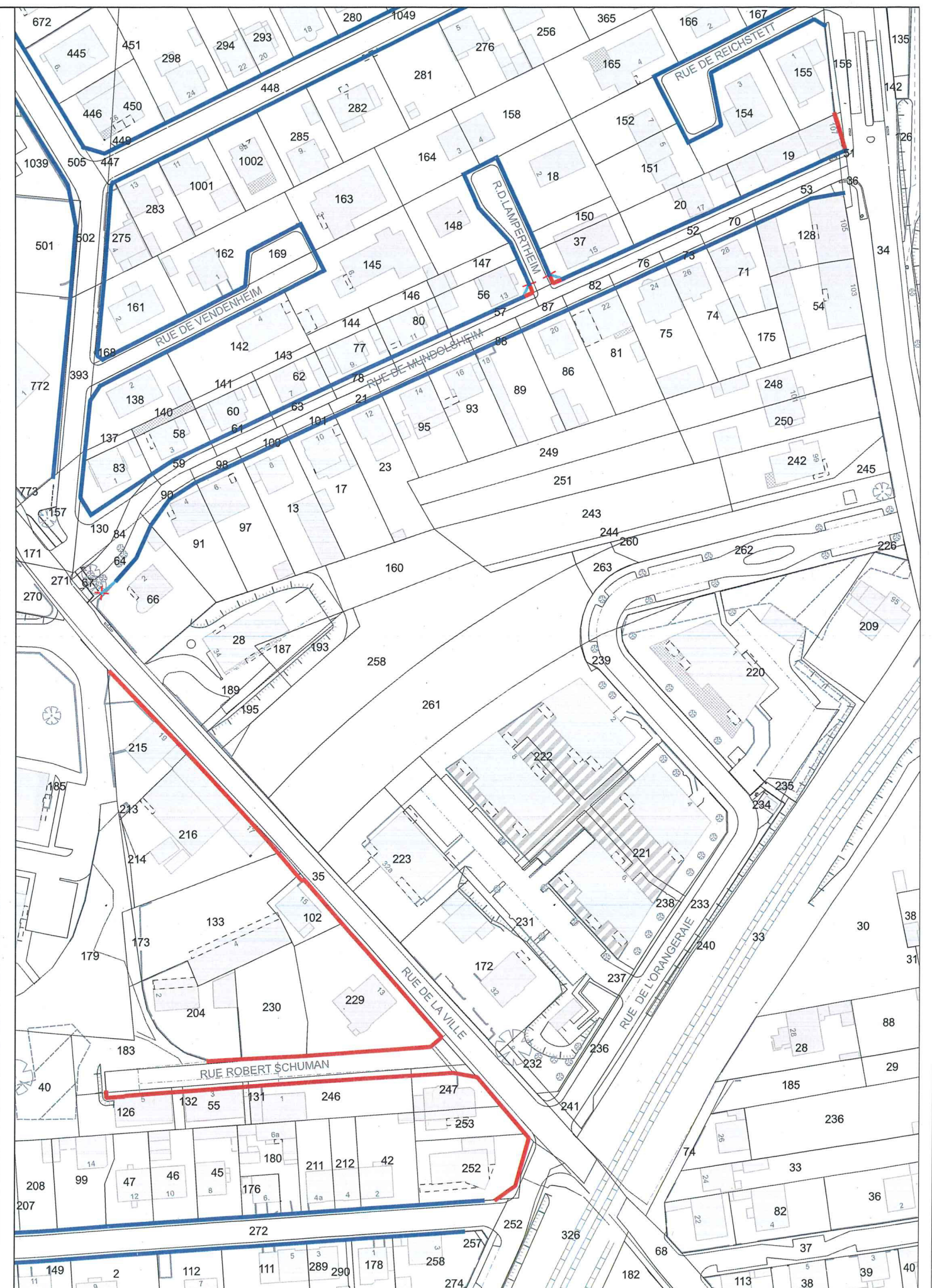
Modifié le :

Légende

-  Alignement légal en vigueur et maintenu
-  Alignement proposé
-  Alignement à supprimer
-  Limite de section cadastrale

Strasbourg.eu
eurométropole

Plan original à l'échelle du 1:1 250, pour les copies, se reporter à l'échelle graphique



EUROMETROPOLE DE STRASBOURG

1 Parc de l'Etoile - 67076 Strasbourg Cedex - Tel : 03 68 98 50 00

Direction Urbanisme et Territoires - Service Politique Foncière et Immobilière - Département Domanialité Publique

PLAN D'ALIGNEMENT COMMUNE DE HOENHEIM

DOSSIER n°3
Secteur 3 : Parc du Guirbaden
Section n°5

Strasbourg, le **30 AVR. 2025**

Suzanne BROLLY
Vice présidente

Vu, le **12/05/2025**

Bertrand Pignatelli
Commissaire Enquêteur

Commissaire-enquêteur

Echelle
0 25 50 m

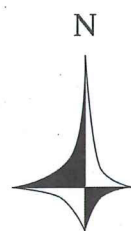
Projet établi le : 31/03/2025

Dessiné par :

Modifié le :

Sébastien GILLET

Modifié le :

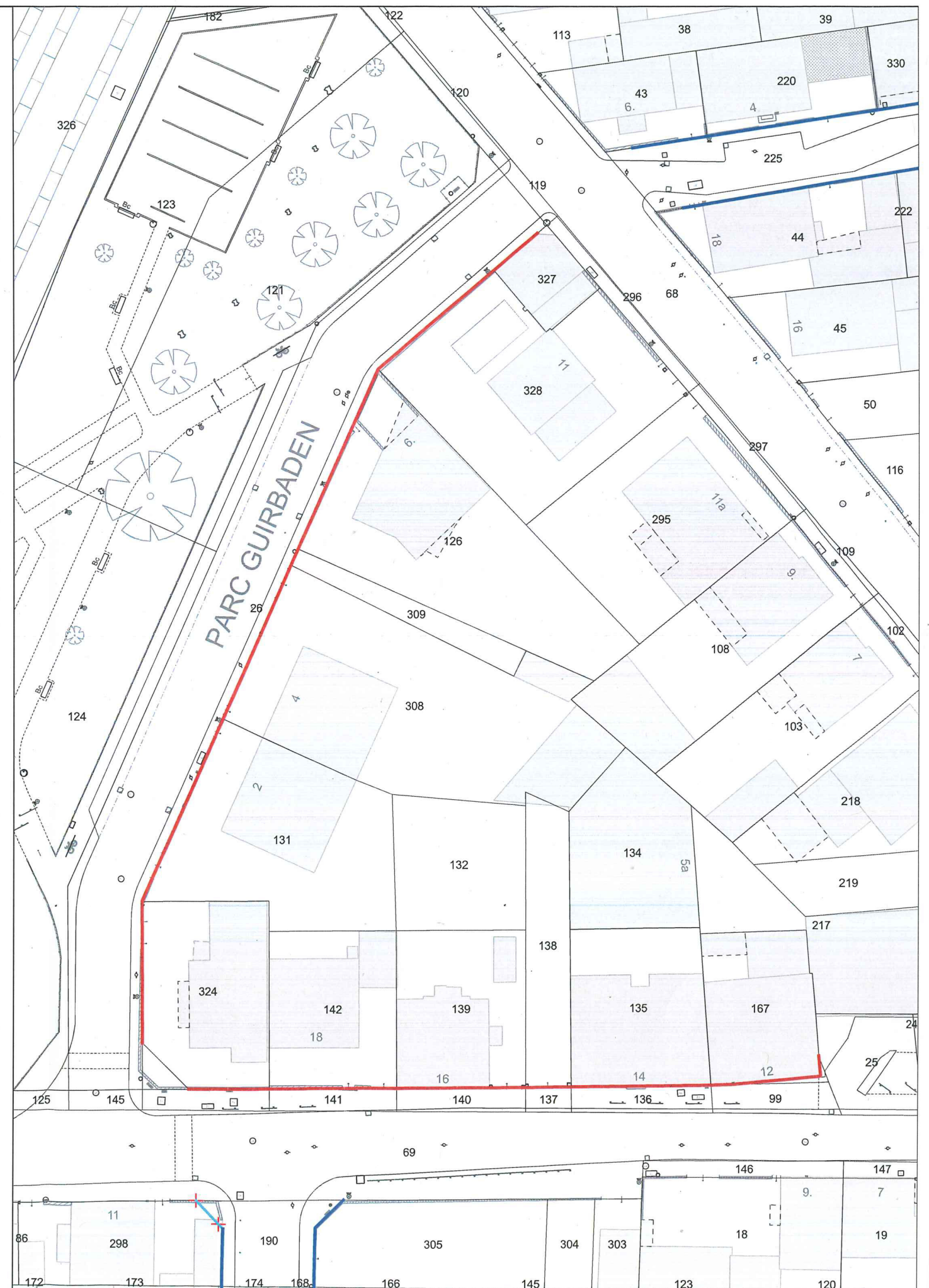


Légende

- Alignement légal en vigueur et maintenu
- Alignement à supprimer
- Alignement à supprimer
- Limite de section cadastrale

Strasbourg.eu
eurométropole

Plan original à l'échelle du 1:500, pour les copies, se reporter à l'échelle graphique



EUROMETROPOLE DE STRASBOURG

1 Parc de l'Etoile - 67076 Strasbourg Cedex - Tel : 03 68 98 50 00

Direction Urbanisme et Territoires - Service Politique Foncière et Immobilière - Département Domanialité Publique

PLAN D'ALIGNEMENT COMMUNE DE HOENHEIM

DOSSIER n°4

Secteur 6 : rue du Printemps

Section n°6

Strasbourg, le

30 AVR. 2025

Vu, le

12/05/2025

Bertrand Pimmel
Commissaire Enquêteur

Commissaire-enquêteur

Suzanne BROLLY
Vice présidente

Echelle

0 25 50 m

Projet établi le : 28/03/2025

Dessiné par :

Modifié le :

Sébastien GILLET

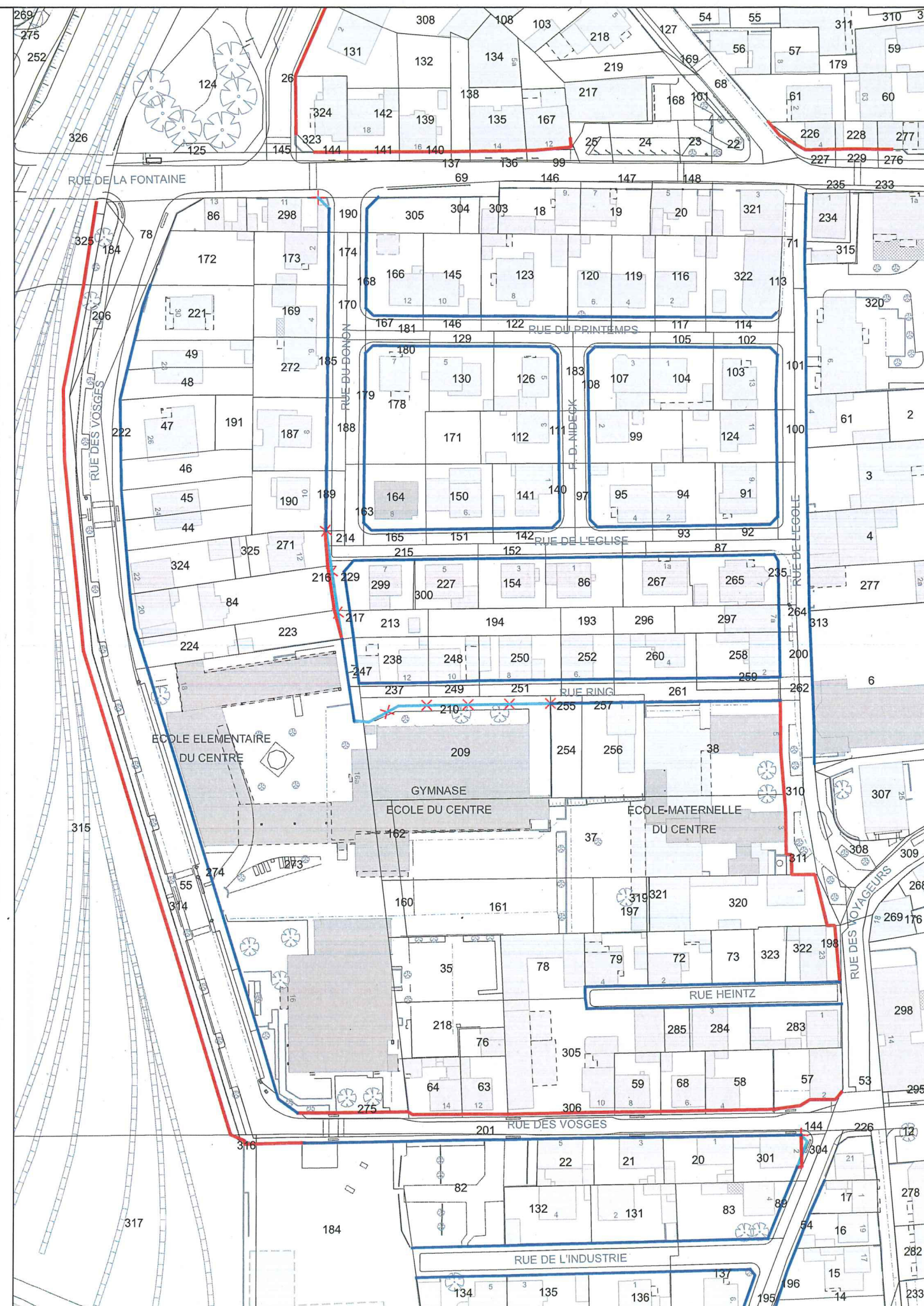
Modifié le :

Légende

- Alignement légal en vigueur et maintenu
- Alignement proposé
- × × × Alignement à supprimer
- Limite de section cadastrale

Strasbourg.eu
eurométropole

Plan original à l'échelle du 1:1 250, pour les copies, se reporter à l'échelle graphique



EUROMETROPOLE DE STRASBOURG

1 Parc de l'Etoile - 67076 Strasbourg Cedex - Tel : 03 68 98 50 00

Direction Urbanisme et Territoires - Service Politique Foncière et Immobilière - Département Domanialité Publique

PLAN D'ALIGNEMENT COMMUNE DE HOENHEIM

DOSSIER n°5
Secteur 5 : rue des Champignons
Section n°3, 6 et 7

Strasbourg, le

30 AVR 2025

Vu, le 12/05/2025

Bertrand Fimmel
Commissaire Enquêteur

Suzanne BROLLY
Vice présidente

Commissaire-enquêteur

Echelle

0 25 50 m

Projet établi le : 31/03/2025

Modifié le :

Modifié le :

Dessiné par :

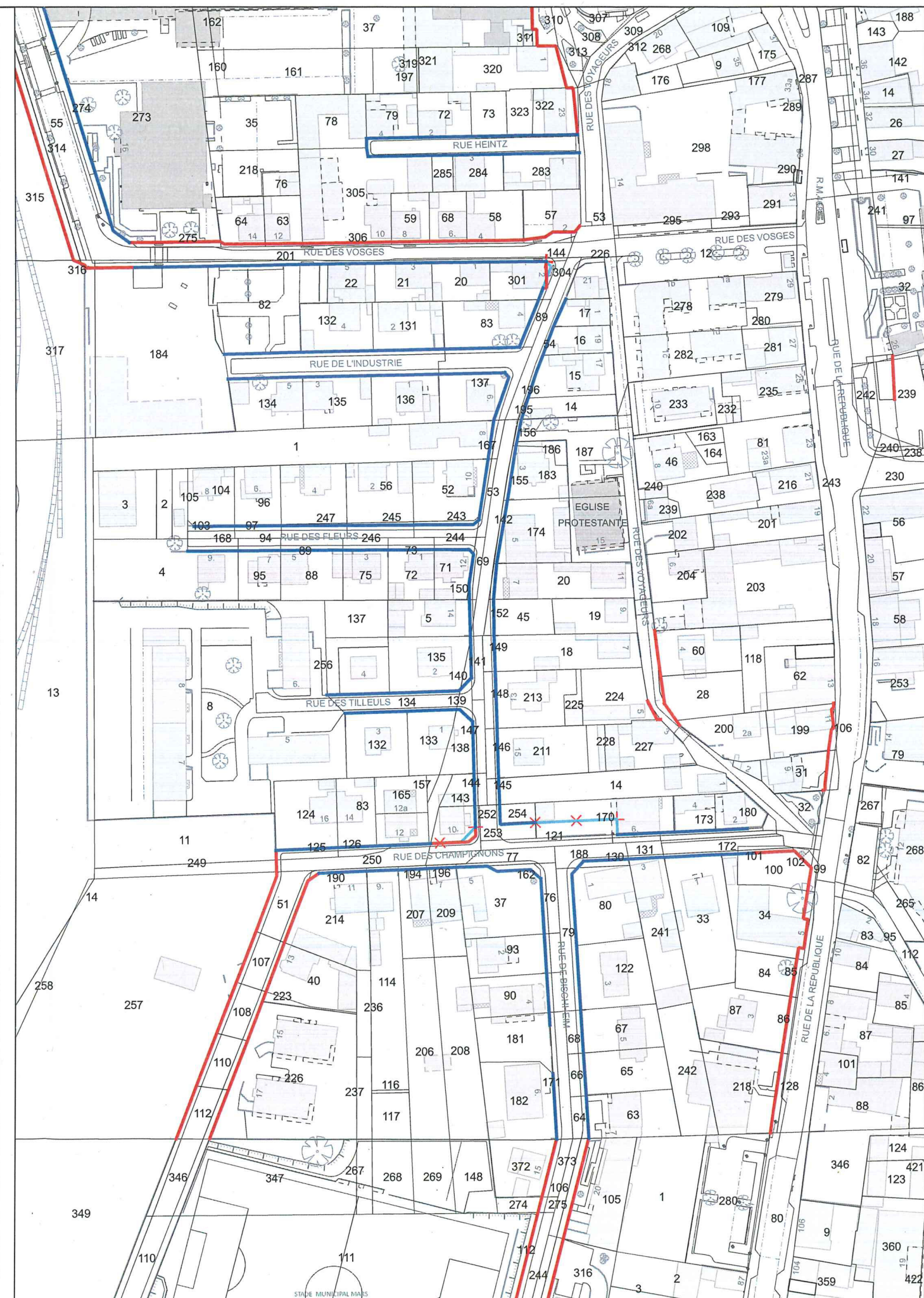
Sébastien GILLET

Légende

- Alignement légal en vigueur et maintenu
- Alignement proposé
- Alignement à supprimer
- Limite de section cadastrale

Strasbourg.eu
eurométropole

Plan original à l'échelle du 1:1 500, pour les copies, se reporter à l'échelle graphique



EUROMETROPOLE DE STRASBOURG

1 Parc de l'Etoile - 67076 Sttrasbourg Cedex - Tel : 03 68 98 50 00

Direction Urbanisme et Territoires - Service Politique Foncière et Immobilière - Département Domanialité Publique

PLAN D'ALIGNEMENT

COMMUNE DE HOENHEIM

DOSSIER n°6''

Secteur 6 : Centre

Section n°1, 2 et 3

Strasbourg, le

30 AVR. 2025

Suzanne BROLLY
Vice présidente

Vu, le

12105/2025

Bertrand Pimmel
Commissaire Enquêteur

Commissaire-enquêteur

Echelle

Projet établi le : 31/03/2025

Dessiné par :

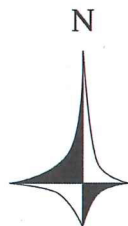
0 25 50 m

Modifié le :

Modifié le :

Sébastien GILLET

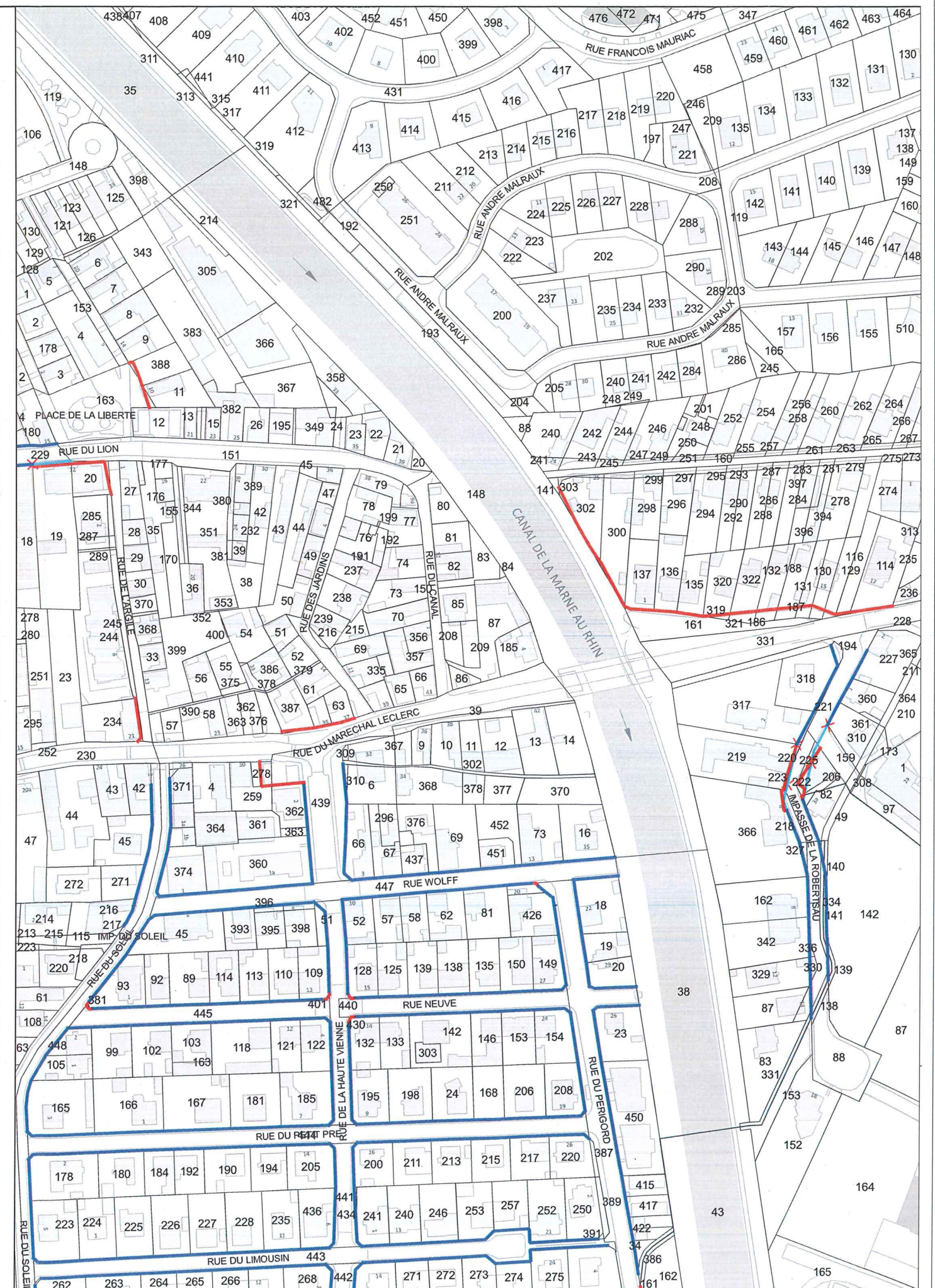
Légende



— Alignement légal en vigueur et maintenu
— Alignement proposé
✕ ✕ ✕ Alignement à supprimer
Limites de section cadastrale

Strasbourg.eu
eurométropole

Plan original à l'échelle du 1:2 000, pour les copies, se reporter à l'échelle graphique



EUROMETROPOLE DE STRASBOURG

1 Parc de l'Etoile - 67076 Sttrasbourg Cedex - Tel : 03 68 98 50 00

Direction Urbanisme et Territoires - Service Politique Foncière et Immobilière - Département Domanialité Publique

PLAN D'ALIGNEMENT

COMMUNE DE HOENHEIM

DOSSIER n°7
Secteur 7 : rue de la Saône
Section n°24

Strasbourg, le 30 AVR. 2025

Suzanne BROLLY
Vice présidente

Vu, le 12/05/2021

Bertrand Pimmel
Commissaire Enquêteur

Commissaire-enquêteur

Echelle

0 25 50 m

| | |
|--------------------|------------|
| Projet établi le : | 31/03/2025 |
|--------------------|------------|

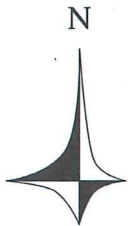
Modifié le :

Modifié le :

Dessiné par :

Sébastien GILLET

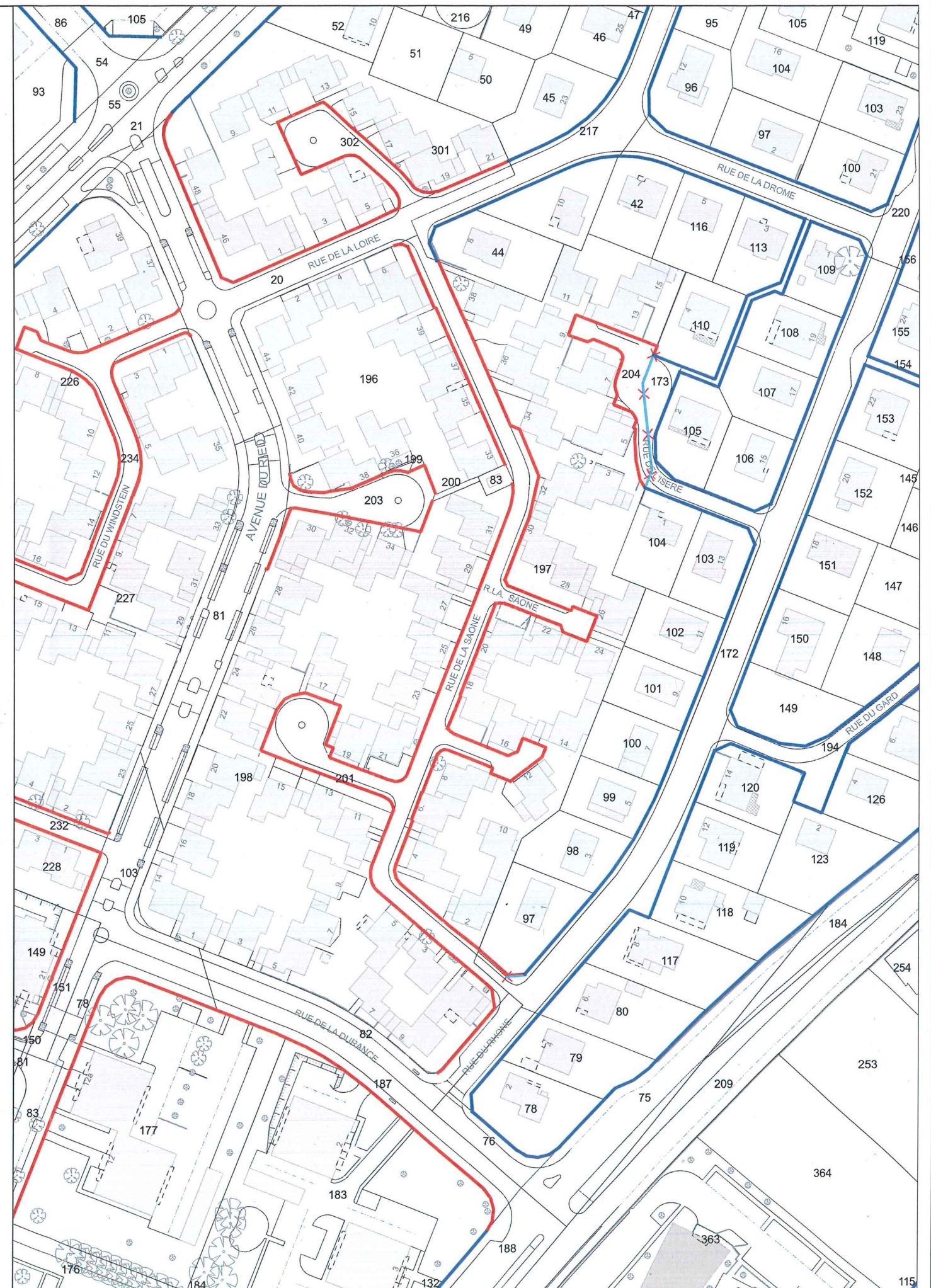
Légende



- Alignement légal en vigueur et maintenu
— Alignement proposé
— Alignement à supprimer
— Limite de section cadastrale

Strasbourg.eu
eurométropole

Plan original à l'échelle du 1:1 500, pour les copies, se reporter à l'échelle graphique



EUROMETROPOLE DE STRASBOURG

1 Parc de l'Etoile - 67076 Sstrasbourg Cedex - Tel : 03 68 98 50 00

Direction Urbanisme et Territoires - Service Politique Foncière et Immobilière - Département Domanialité Publique

PLAN D'ALIGNEMENT
COMMUNE DE HOENHEIM

DOSSIER n°8
Secteur 8 : Avenue du Ried
Section n°21

Strasbourg, le 30 AVR. 2025

Suzanne BROLLY
Vice présidente

Vu, le 12/05/2025

Bertrand Pimmel
Commissaire Enquêteur

Commissaire-enquêteur

Echelle
0 25 50 m

Projet établi le : 31/03/2025

Dessiné par :

Modifié le :

Sébastien GILLET

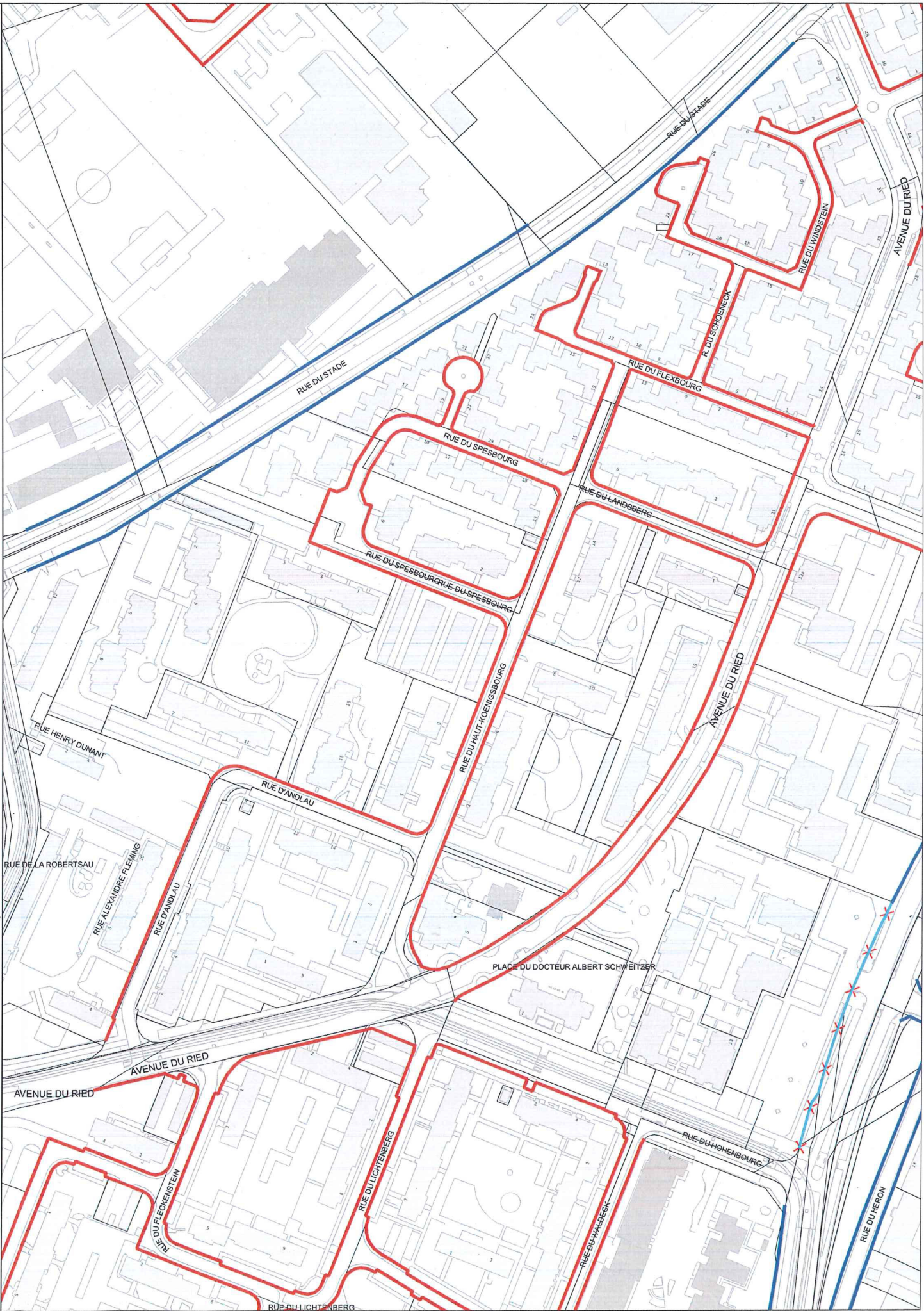
Modifié le :

Légende

- Alignement légal en vigueur et maintenu
- Alignement proposé
- Alignement à supprimer
- Limite de section cadastrale

Strasbourg.eu
eurométropole

Plan original à l'échelle du 1:2 500, pour les copies, se reporter à l'échelle graphique



EUROMETROPOLE DE STRASBOURG

1 Parc de l'Etoile - 67076 Sttrasbourg Cedex - Tel : 03 68 98 50 00

Direction Urbanisme et Territoires - Service Politique Foncière et Immobilière - Département Domanialité Publique

PLAN D'ALIGNEMENT

COMMUNE DE HOENHEIM

DOSSIER n°9

Secteur 9 : rue du Lichtenberg

Section n°22 et 23

Strasbourg, le

30 AVR. 2025

Suzanne BROLLY
Vice présidente

Vu, le 12/05/2025

Bertrand Pimmel
Commissaire Enquêteur

Commissaire-enquêteur

Echelle

0 25 50 m

Projet établi le : 31/03/2025


Modifié le :

Modifié le :

Dessiné par :

Sébastien GILLET

Légende



Alignement légal en vigueur et maintenu

— Alignement proposé

~~Alignement à supprimer~~

Limite de section cadastrale

Strasbourg.eu
eurométropole

Plan original à l'échelle du 1:2 500, pour les copies, se reporter à l'échelle graphique

