

Déminéralisation rue de la Division Leclerc, Secteur Centre, Strasbourg  
**Réunion publique - mercredi 5 avril 2023**  
MOA : Service Programmation, Études Pré-opérationnelles / MOE : Service Ingénierie Urbaine

## Diagnostic du site

1. La rue de la Division Leclerc est un axe structurant de Strasbourg menant à l'hypercentre : pour les vélos et piétons **c'est un axe d'entrée et de sortie, pour les voitures un axe de sortie de la grande île.**
2. La rue de la division Leclerc est une rue assez large de 18m environ. Mais avec les deux voies tram, l'espace de la voiture, des vélos, des piétons, des terrasses commerces a été réduit et il a fallu redistribuer l'espace : des **conflits d'utilisation de l'espace sont apparus.**
3. La rue est actuellement **peu végétalisée**, à part la présence de 3 platanes place de la chaîne d'or et des arbustes en pots.
4. La rue est dans un **secteur protégé PSMV**, le projet est donc soumis à avis pour son contexte patrimonial.
5. Le matériel d'éclairage créé de nombreuses **émergences sur la piste cyclable et sur le trottoir côté Est**. Il est vieillissant et ne correspond plus aux standards qui visent à diminuer la consommation d'énergie posés aujourd'hui en led.
6. La rue de la Division Leclerc est un **corridor à réseaux souterrains** qui alimentent et traversent Strasbourg. C'est une contrainte invisible du projet.



Photos de la rue Est et de la place Chaîne d'or

# Les enjeux du projet

**1) Déminéraliser l'espace public :** Face aux enjeux climatiques actuels, la déminéralisation vise à **réduire les îlots de chaleur** urbains et améliorer le cadre de vie des riverains. La rue de la Division Leclerc est un **axe structurant du centre ville exclusivement minéral** à ce jour (hormis la place de la Chaîne d'Or).

**2) Végétaliser la ville :** La demande a été initiée par l'association « Division Verdure », le souhait étant **d'embellir la rue par des espaces plantés**. L'aspect patrimonial est une composante et le projet est soumis à l'avis de l'ABF sur le choix des matériaux.

**3) Partager l'espace public disponible de la rue :** tout en améliorant les flux et en renouvelant le mobilier (mobilier d'éclairage et arceaux vélo)



# Plan masse des aménagements

## Superficies existantes :

Stationnement : 275 m<sup>2</sup>

Nombres d'arceaux vélos : 56 unités

## Superficies projetées :

Espaces plantés : 155 m<sup>2</sup> répartis en 18 fosses

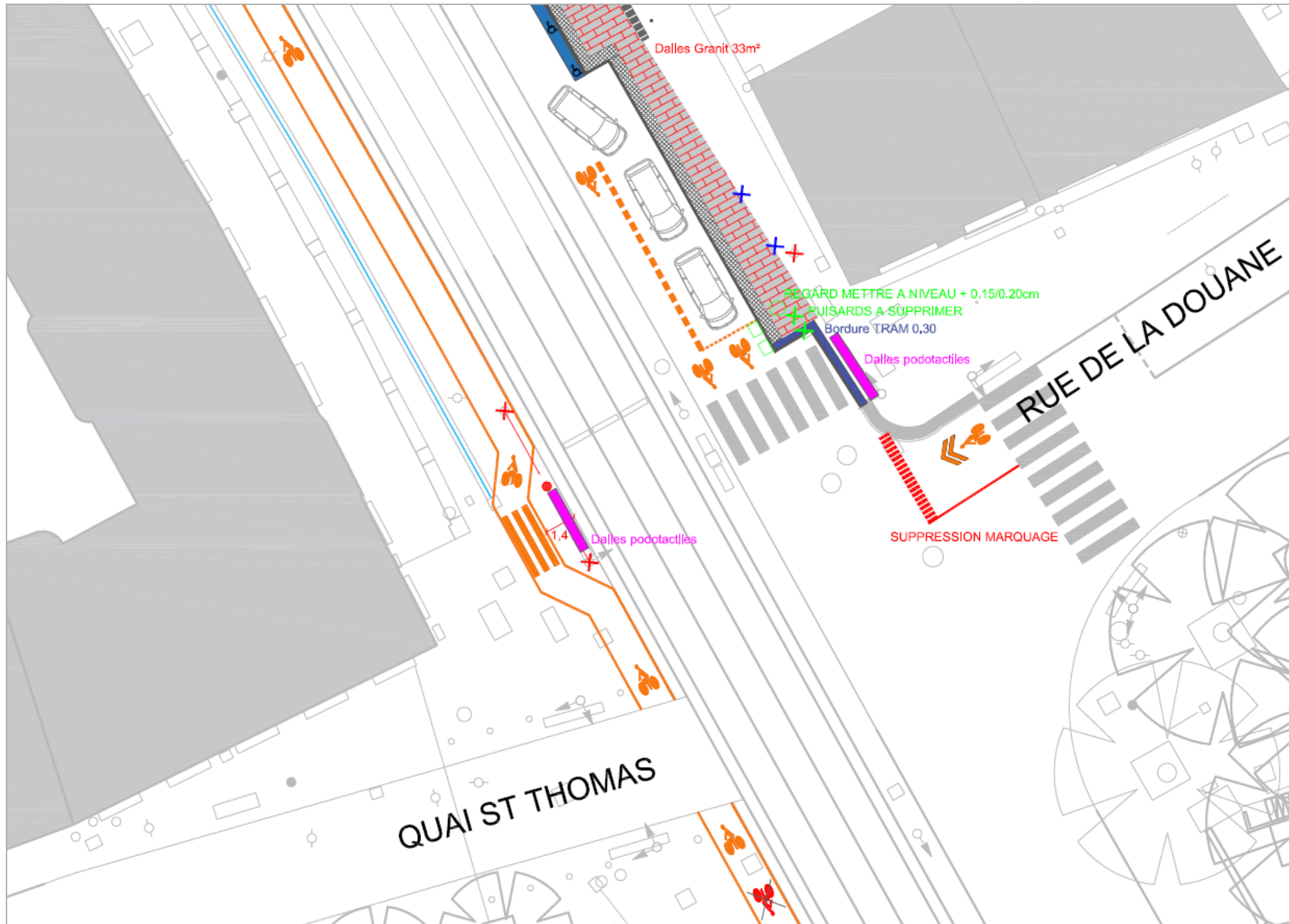
Stationnement (livraison/stationnement utile et pmr) : 120 m<sup>2</sup>

Nombres d'arceaux vélos : 56 unités



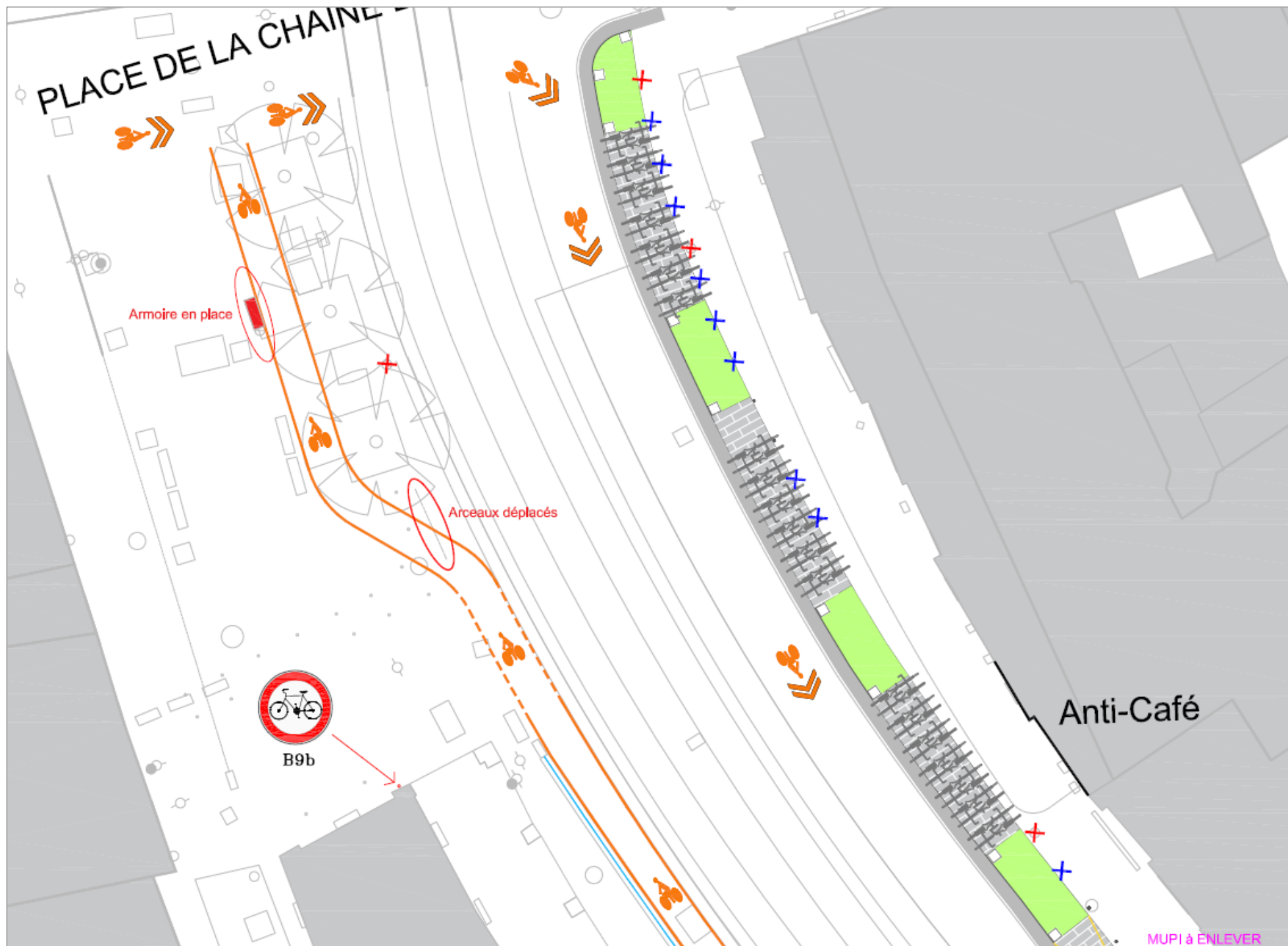
Plan de masse du projet – 1/1000è

# Rue de la Douane / quai st Thomas



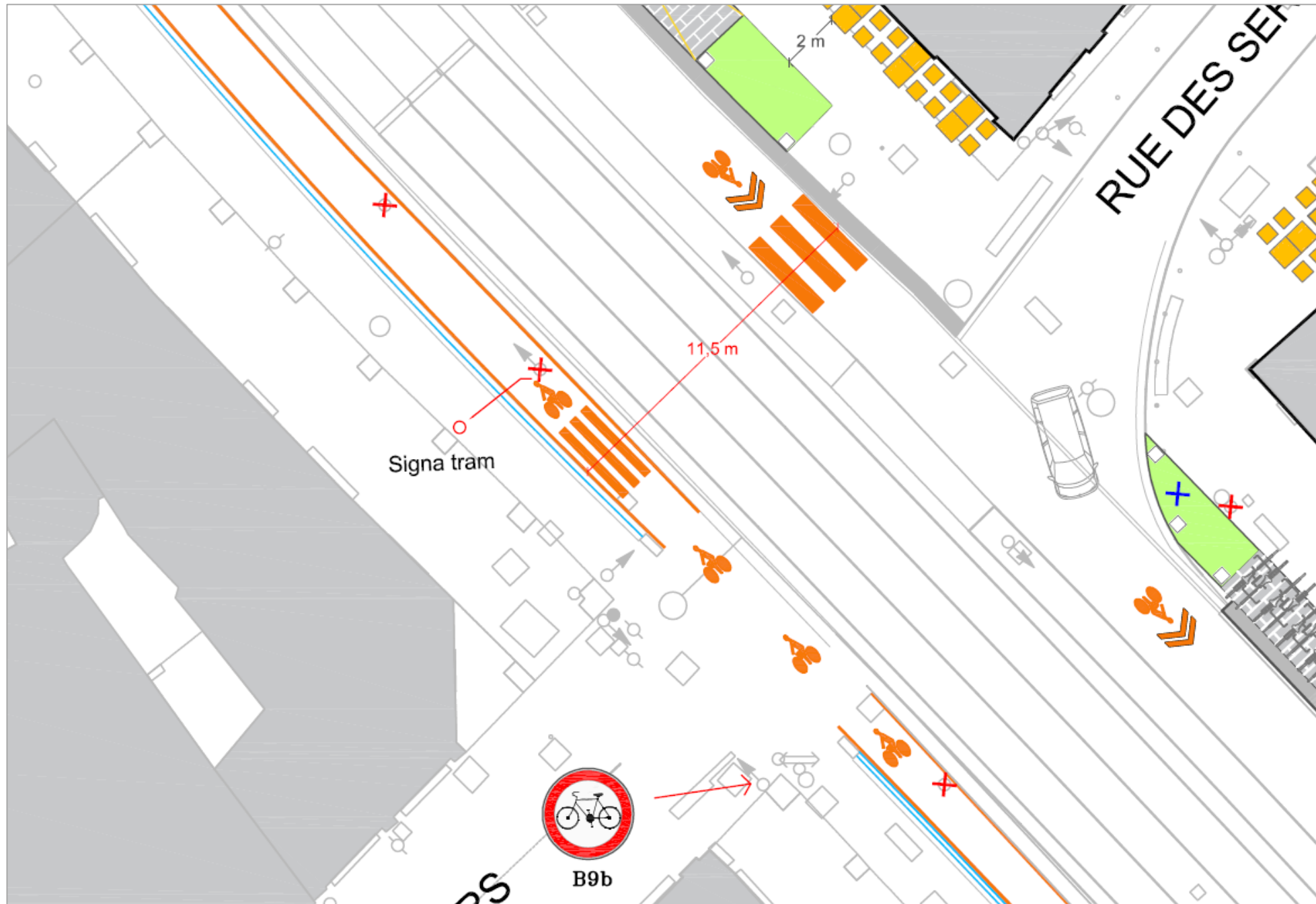
- Marquage vélo continu 1,50m sur trottoir
- Pictogrammes sens montant vélo
- Traversées piétonnes
- Sas vélo
- création d'une bande d'approche vélo
- Suppression tourne à gauche et élargissement trottoir côté droit
- Amélioration du marquage rue de la douane

# Place de la Chaîne d'Or



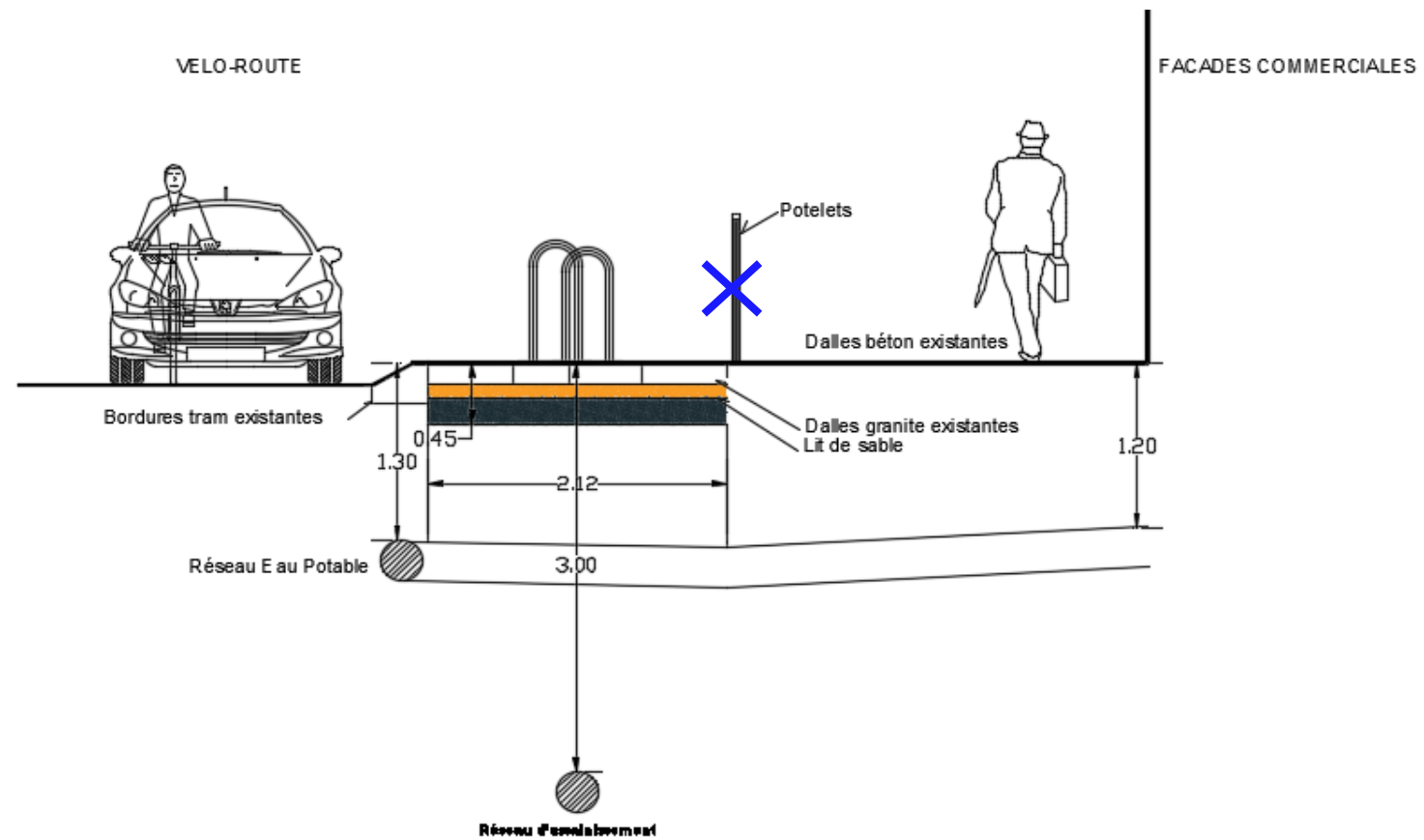
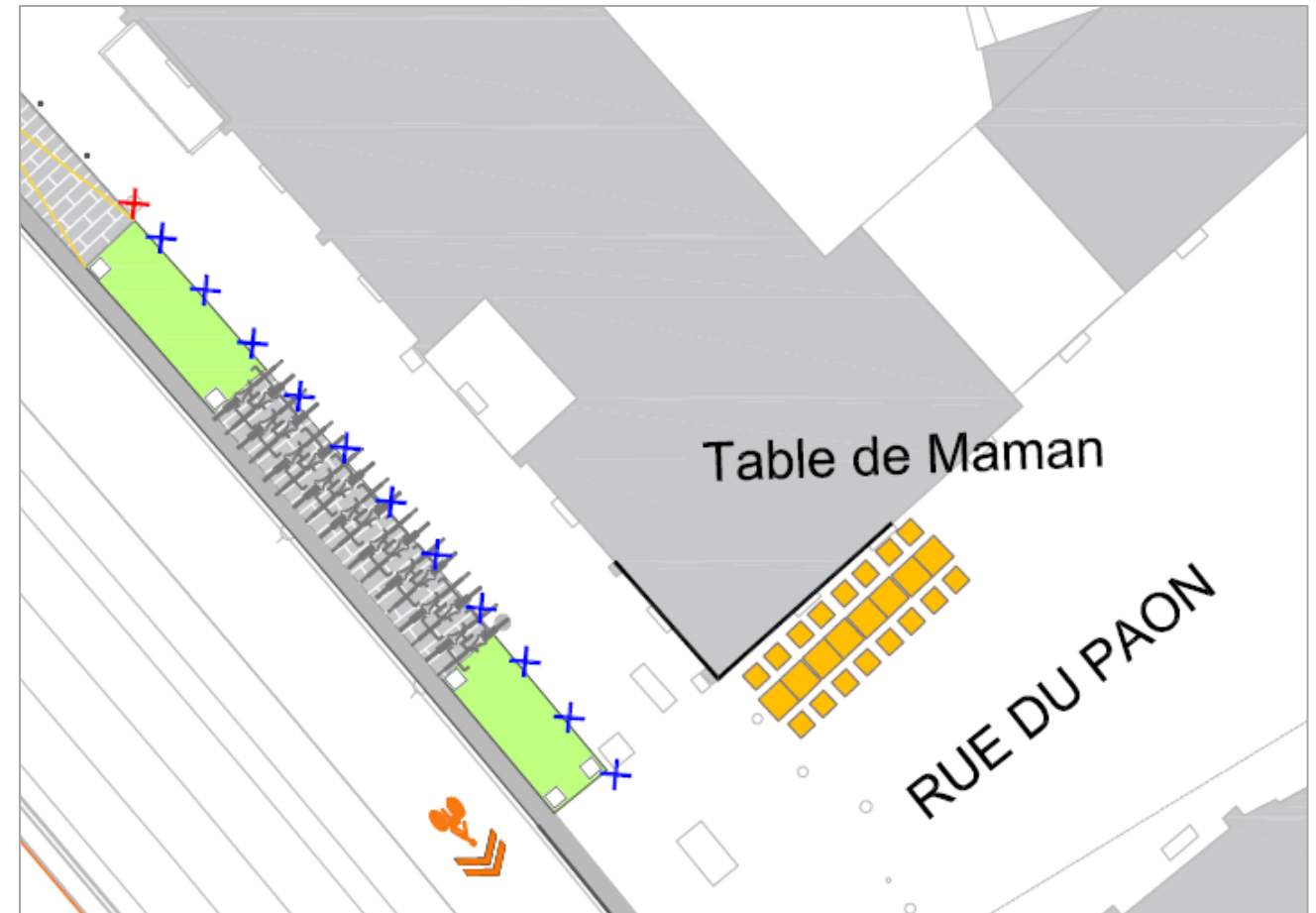
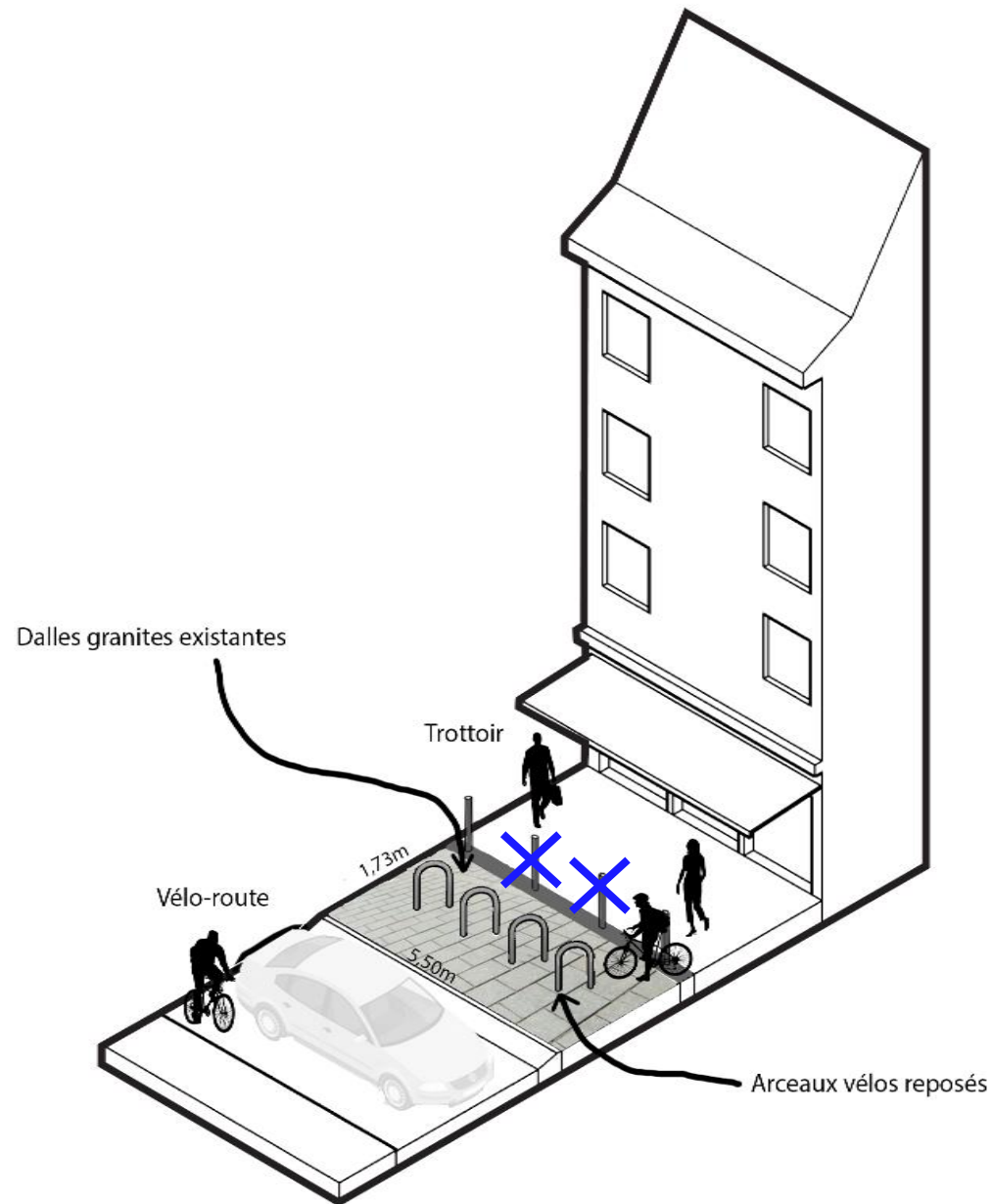
- Pictogramme vélo descendants de la vélorue
- Boucle vélo
- Panneaux d'interdiction vélo sous les arcades
- Séparation des flux place de la Chaîne d'Or

# Rue des Serruriers



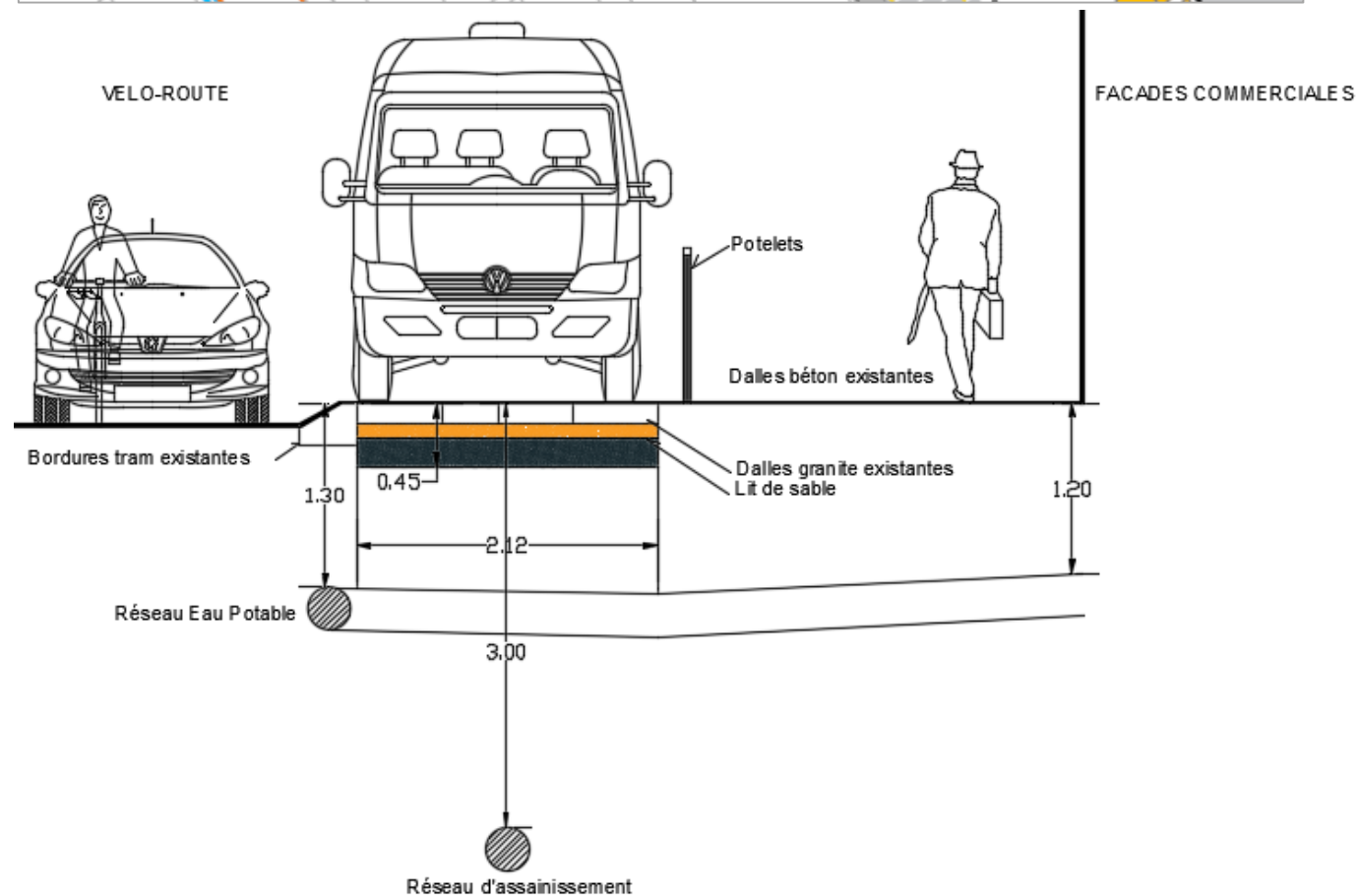
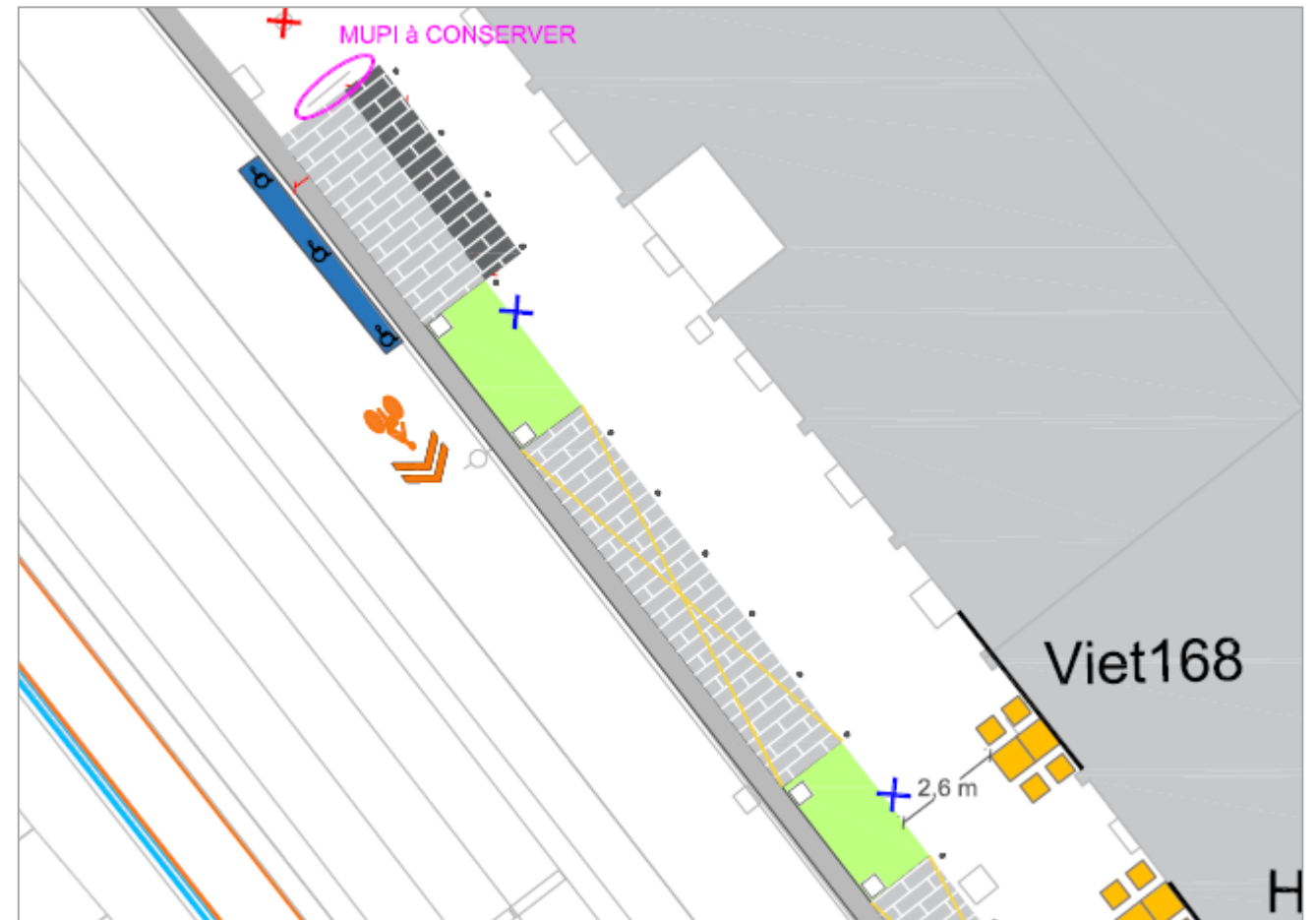
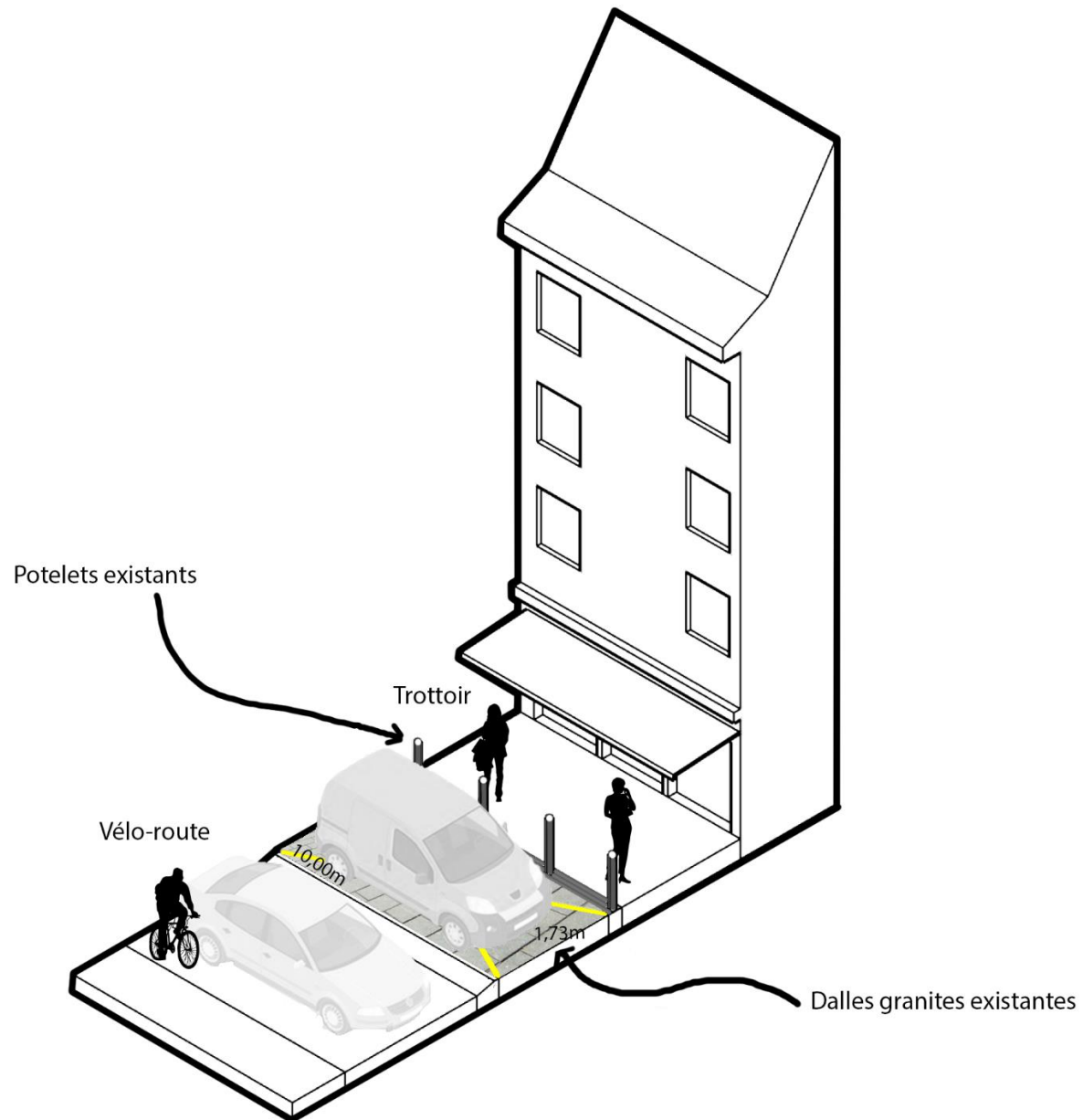
- Marquage rue des serruriers refait
- Panneau B9b à l'entrée des arcades
- Déplacement du poteau signa tram le long des arcades

# Les espaces arceaux à vélos

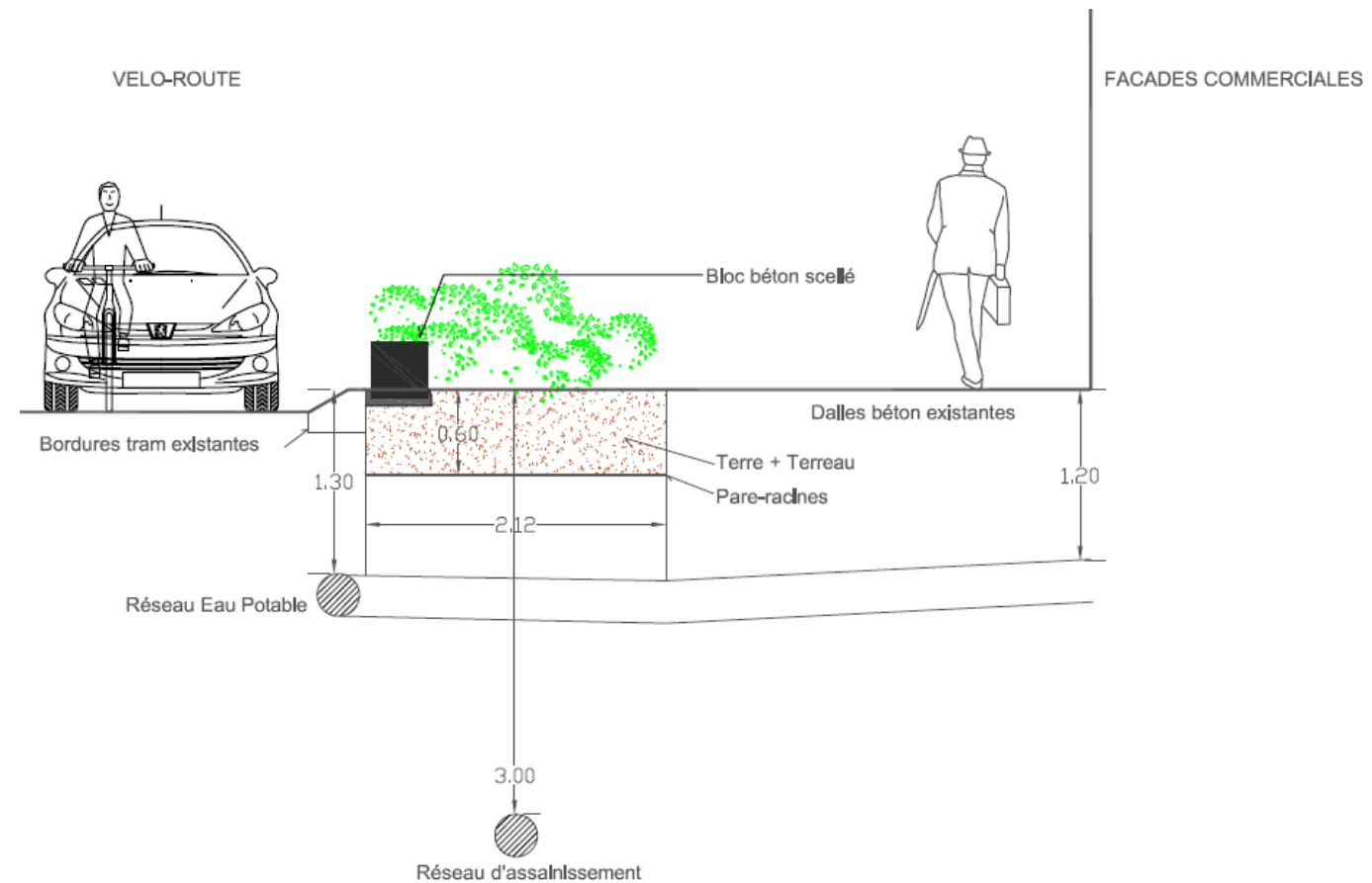
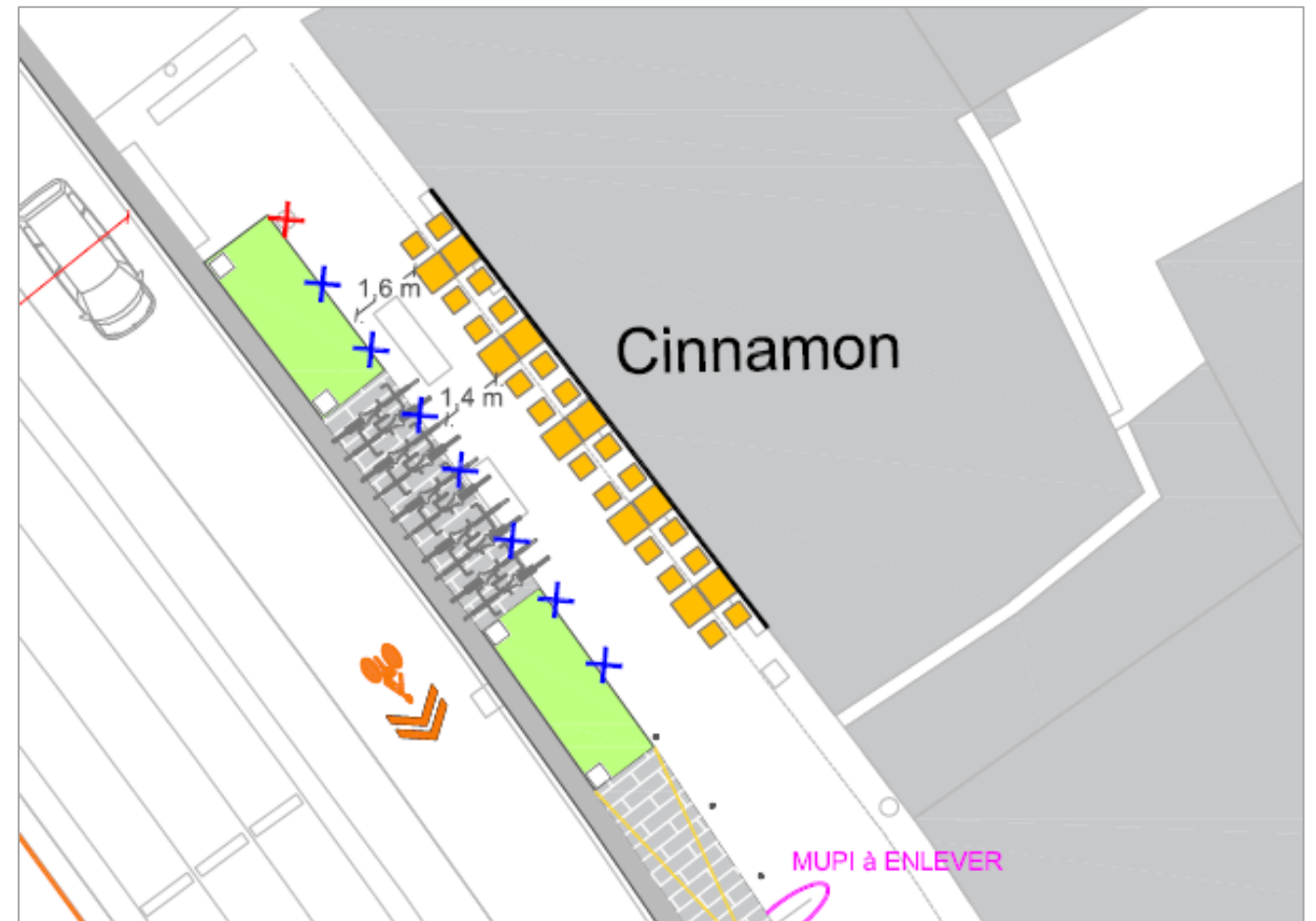
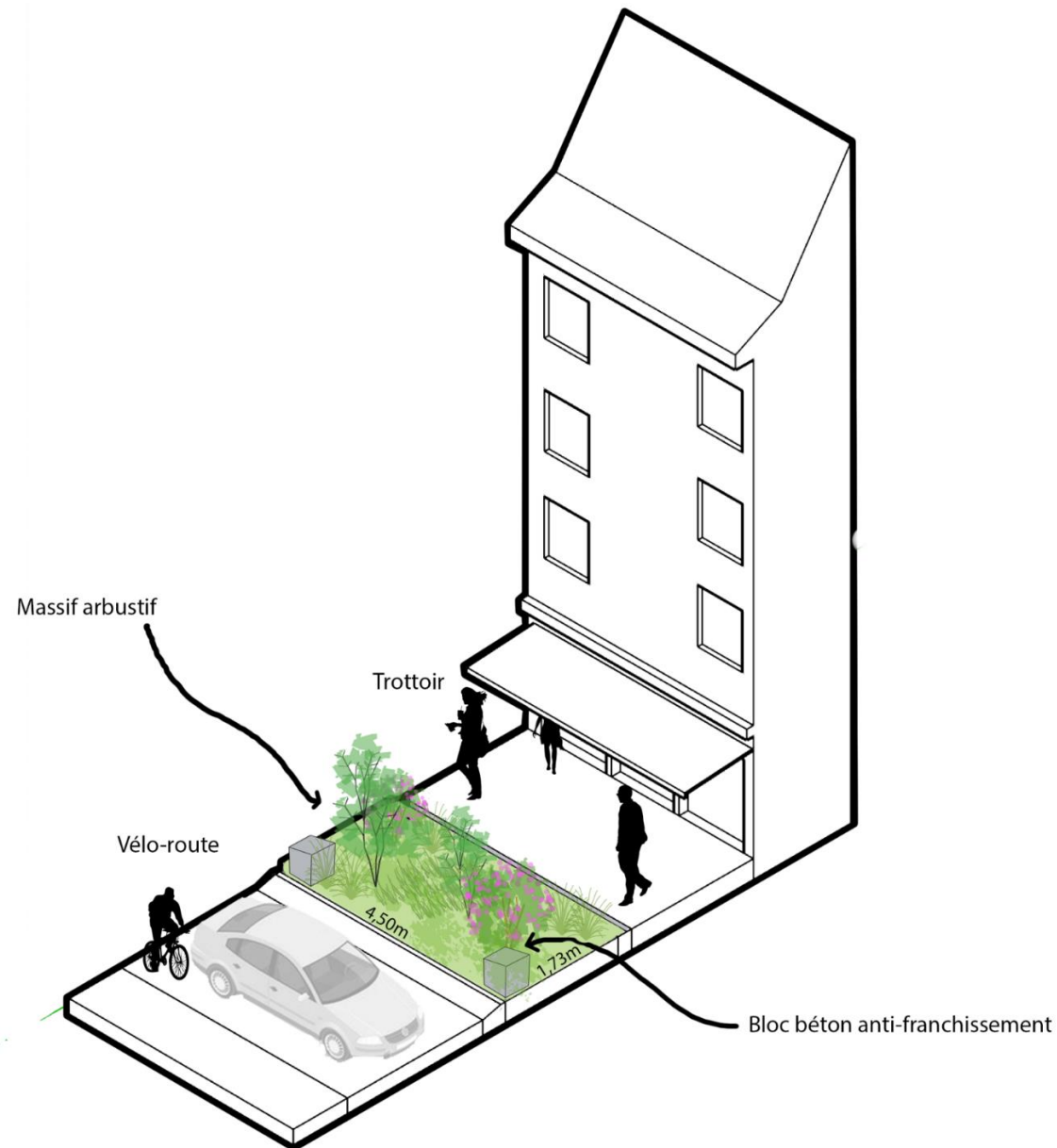




# Les places de stationnement



# Les massifs plantés



# Plantations et aménagements



Image d'ambiance de bande plantée



Référence bloc béton clair, arrêtes chanfreinés, angles non saillant et chanfreinés

- Strate basse : lierre couvre-sol
- Mélange de vivaces colorées
- Quelques arbustes persistants bas
- Un arbuste un peu plus grand
- Blocs aux angles des espaces verts côté rue



Hedera helix 'Algerian Bellecour'



Pennisetum alopecuroides



Persicaria 'Fire Tail'



Perovskia 'Little spire'



Viburnum opulus 'Compactus'



Viburnum tinus



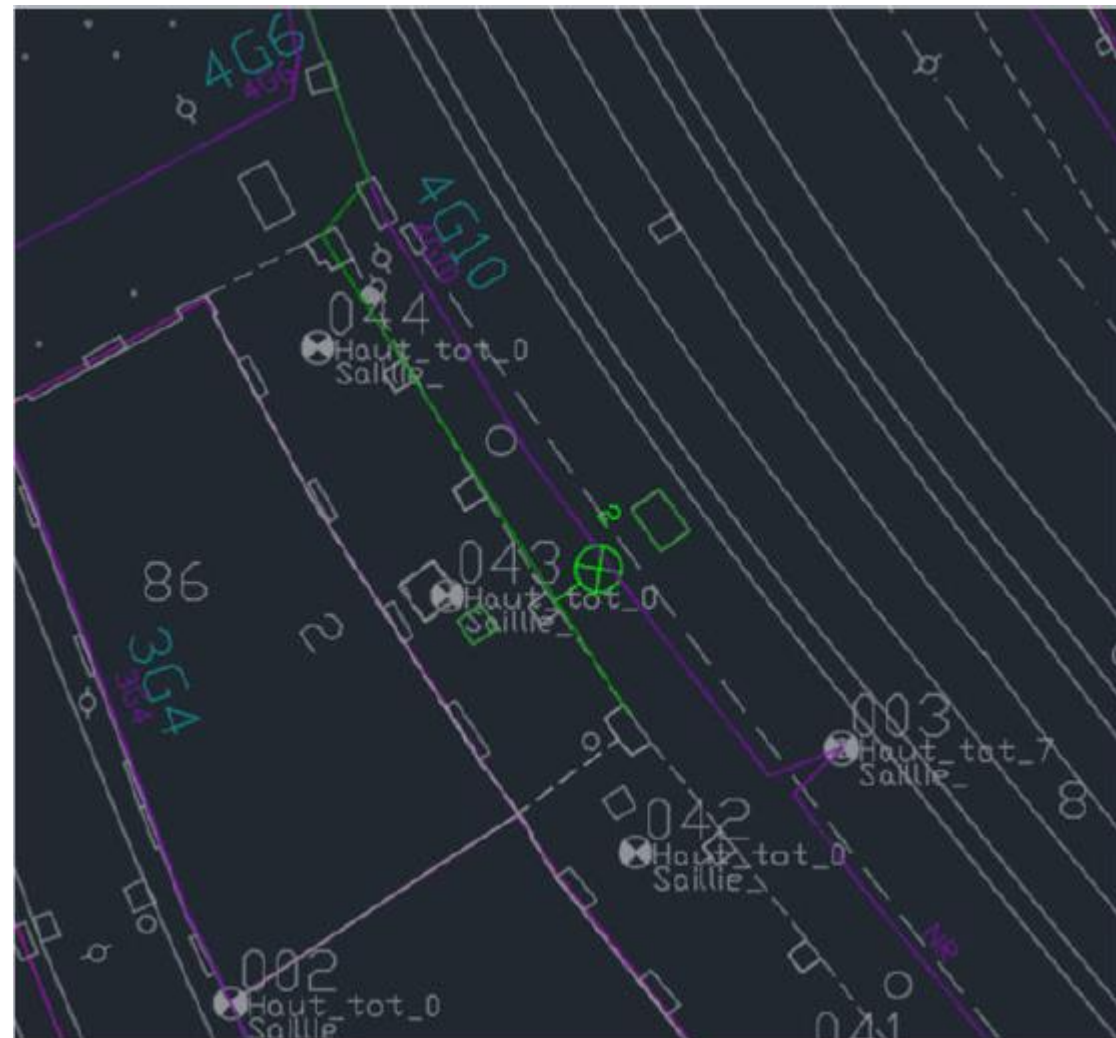
Euonymus alatus « Compactus »



Amelanchier 'Lamarcki'  
Amelanchier rotundifolia  
Amelanchier spicata

# Éclairage

Concernant le système d'éclairage de la rue, **tous les mâts seront retirés sauf celui place de la Chaine d'Or** étant donné l'élargissement de la rue à cet endroit et la présence des platanes. Ils seront remplacés par 9 **appliques sur la façade** des arcades, pour éclairer l'ensemble de la rue.



- Réseau d'éclairage
- ⊗ Matérialisation de la console

## Perspective d'ambiance : site actuel



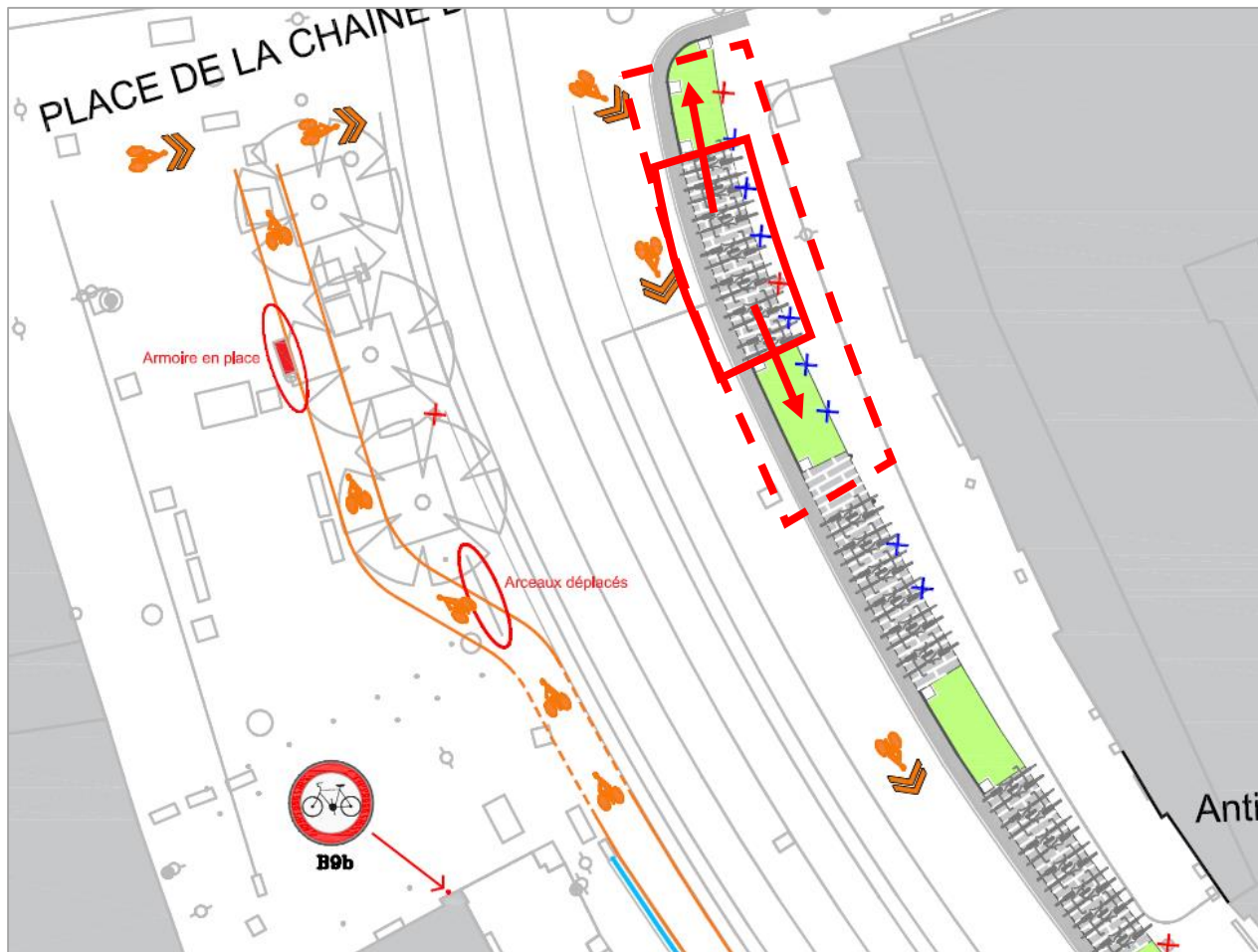
# Perspective d'ambiance : projet



# Impacts des travaux

## Côté commerces :

- Déminéralisation à partir des zones vélo ou livraison. Possibilité d'emprise sur la chaussée.



## Côté arcades :

- Fixation des appliques en façade et génie civil nécessite de dévier voie vélo sur les tronçons



# Planning de l'année 2023

