

Restitution de la visite sur site du lundi 14 septembre 2020

Rédactrices : Karen de Chazelles Direction de territoire Koenigshoffen et Béatrice PIPART Mission PNU

Le lundi 14 septembre 2020 au soir a eu lieu le deuxième temps de concertation avec les riverains ayant reçu une invitation dans leur boîte aux lettres et les acteurs locaux invités par mail. Cette rencontre, sur site, avait plusieurs objectifs :

- Rappeler le cadre du projet (voir la présentation de lancement de la concertation)
- Restituer les enseignements de la consultation numérique du printemps 2020
- Découvrir le site ensemble
- Travailler sur 3 points de « controverse » identifiés

A partir de 18h30, nous nous sommes retrouvés nombreux sur place, selon la fiche de présence :

- Habitants du secteur,
- Acteurs locaux,
- Quatre agents des services de la Ville (PNU, Direction de territoire, Direction de projet sur l'espaces public),
- Deux experts naturalistes : Philippe Ludwig et Emeline BALL, missionnés par la Ville et Eurometropole de Strasbourg
- Avec nos nouveaux élus :
 - o Marc HOFFSESS, Adjoint à la Maire en charge notamment du PNU
 - o Pierre OZENNE, Adjoint à la Maire, référent de Koenigshoffen et en charge des espaces publics.

Rappel du cadre du projet et des étapes

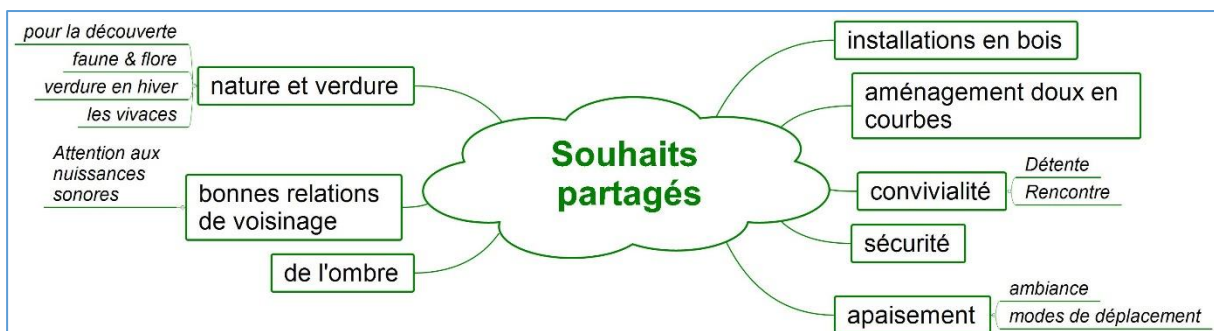
Nous avons échangé des informations autour du plan du site, rappelé sa situation dans le quartier et les résultats de la consultation numérique du printemps, pendant le confinement.

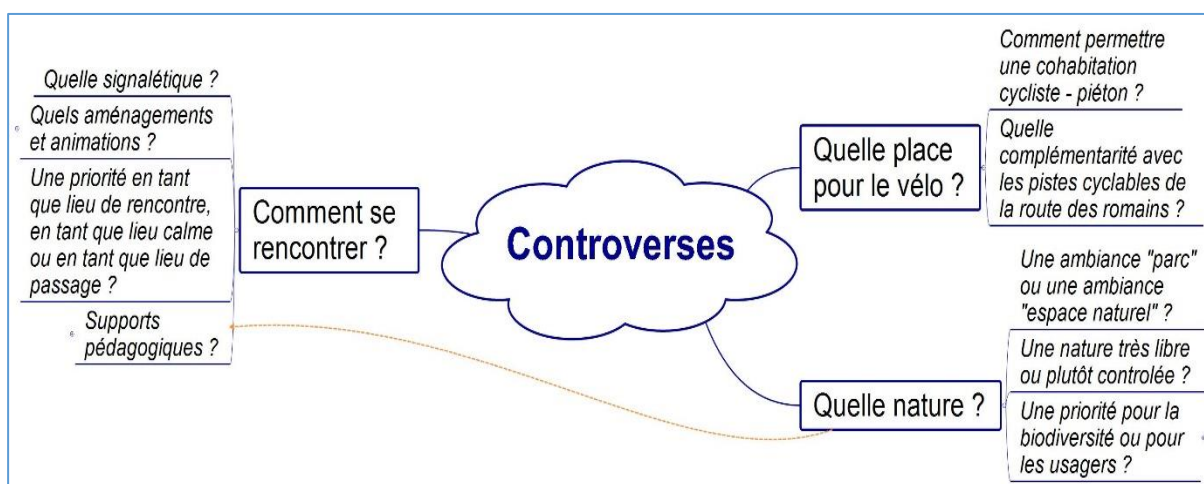
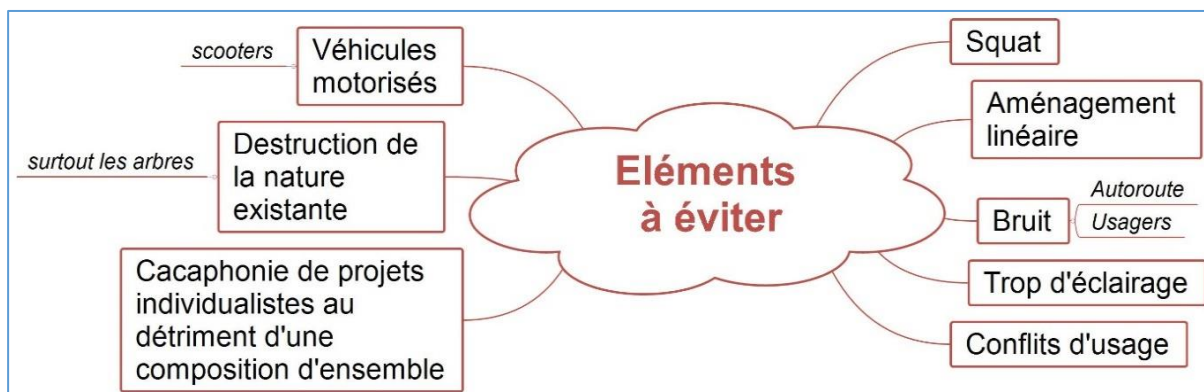
Des fouilles archéologiques seront nécessaires si des travaux en profondeur sont faits et la légère pollution des sols impose de ne pas développer de nouvelles plantations nourricières sur les sols en place. Les travaux sont, pour le moment, envisagés en 2022.

Les enseignements de la consultation numérique du printemps

En effet, grâce aux 40 contributions de la concertation numérique du printemps, nous avons pu percevoir de manière plus concrète les attendus sur ce site. En synthétisant les réponses, nous avons pu identifier des souhaits partagés, des éléments à éviter mais aussi trois sujets de « controverse ».

Les trois images ci-dessous présentent ces sujets de manière très synthétique :



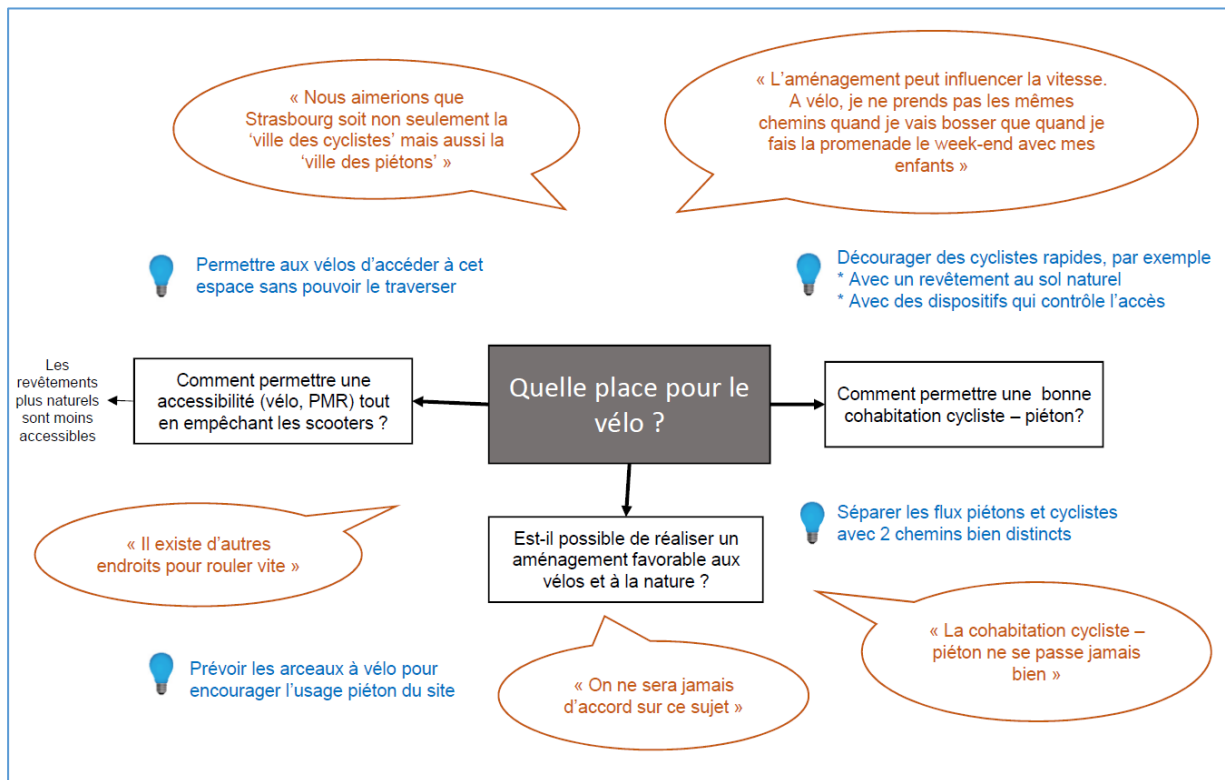


Découverte du site et échanges sur les controverses

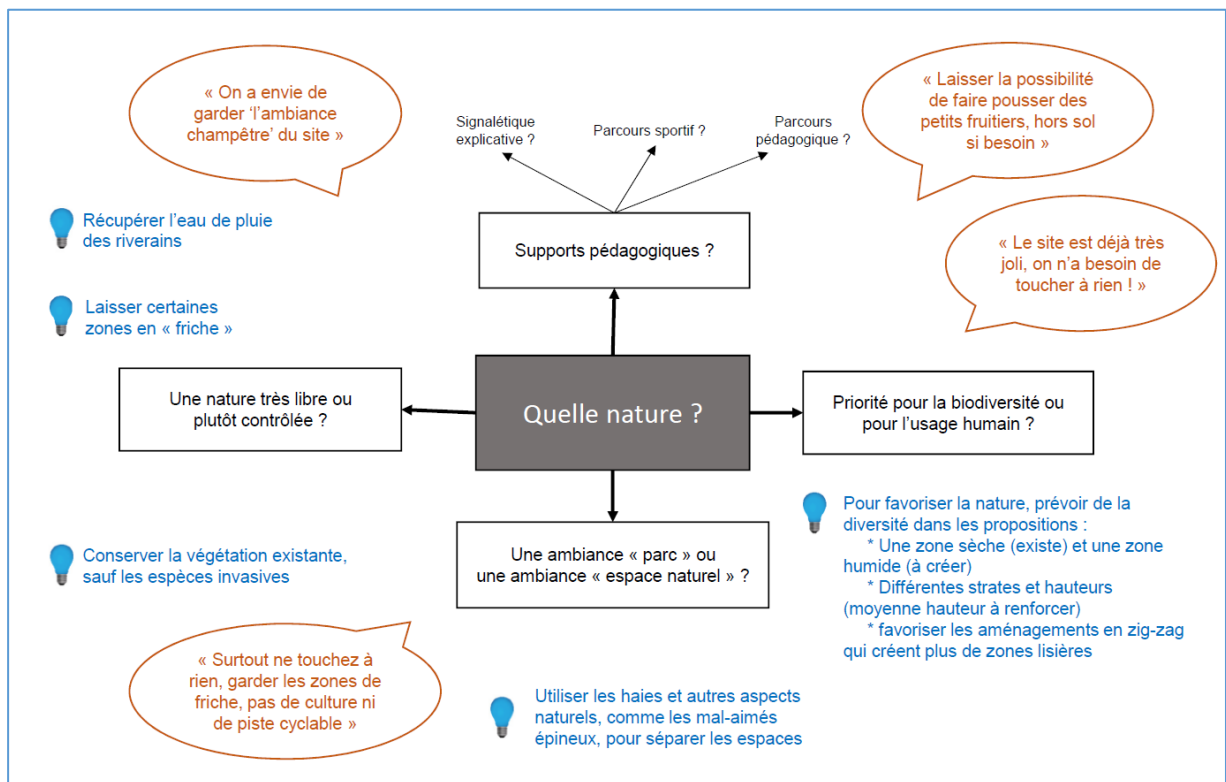
Nous avons abordé chacune des "controverses" mises en exergue lors de la consultation numérique. Les images suivantes proposent une synthèse de nos échanges :

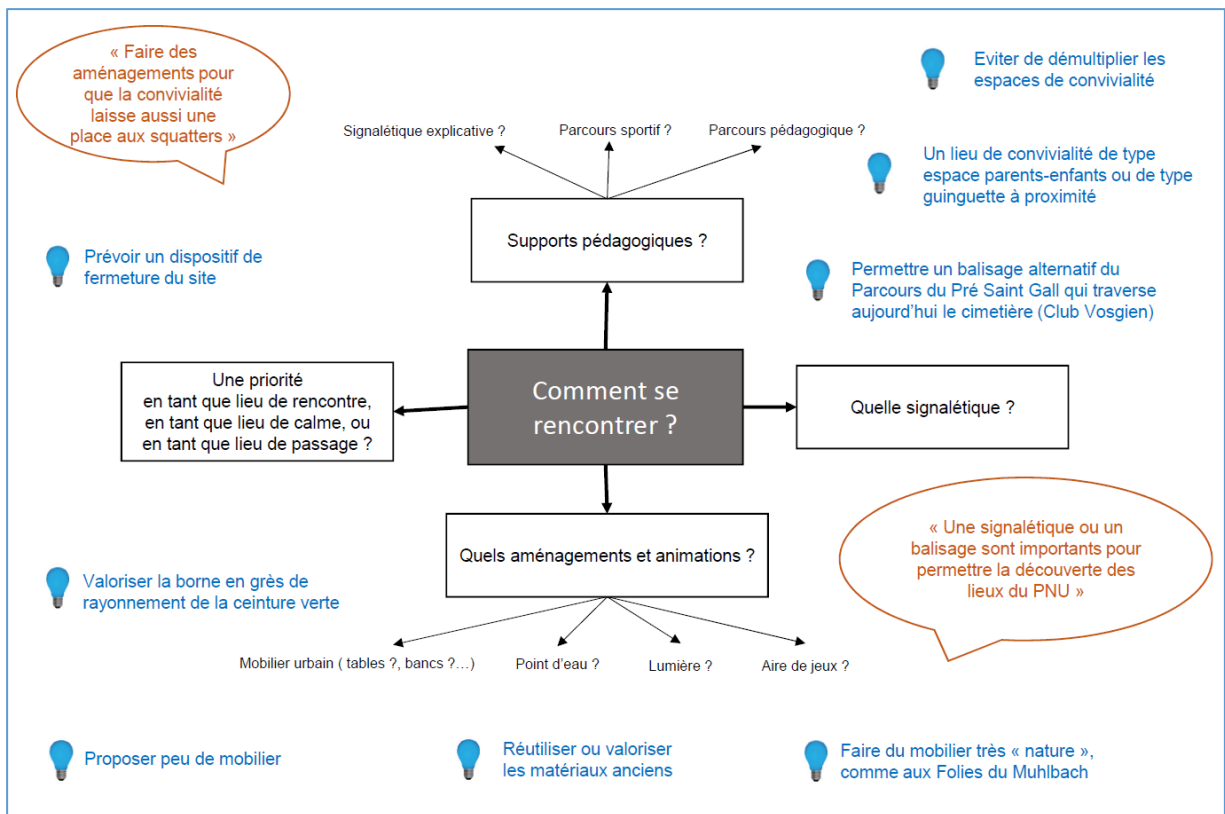
- en partant de nos questions de base (texte en noir),
- en rajoutant quelques verbatims qui représentent la nature des échanges (en orange),
- et aussi les idées qui ont été proposées (en bleu).

La question de la place des cyclistes et des piétons s'est révélée à nouveau très clivante entre les différentes personnes présentes. De ce fait des arbitrages seront nécessaires avec une éventuelle progressivité des aménagements. Cette question interpelle le titre du projet. La situation est résumée ci-après :

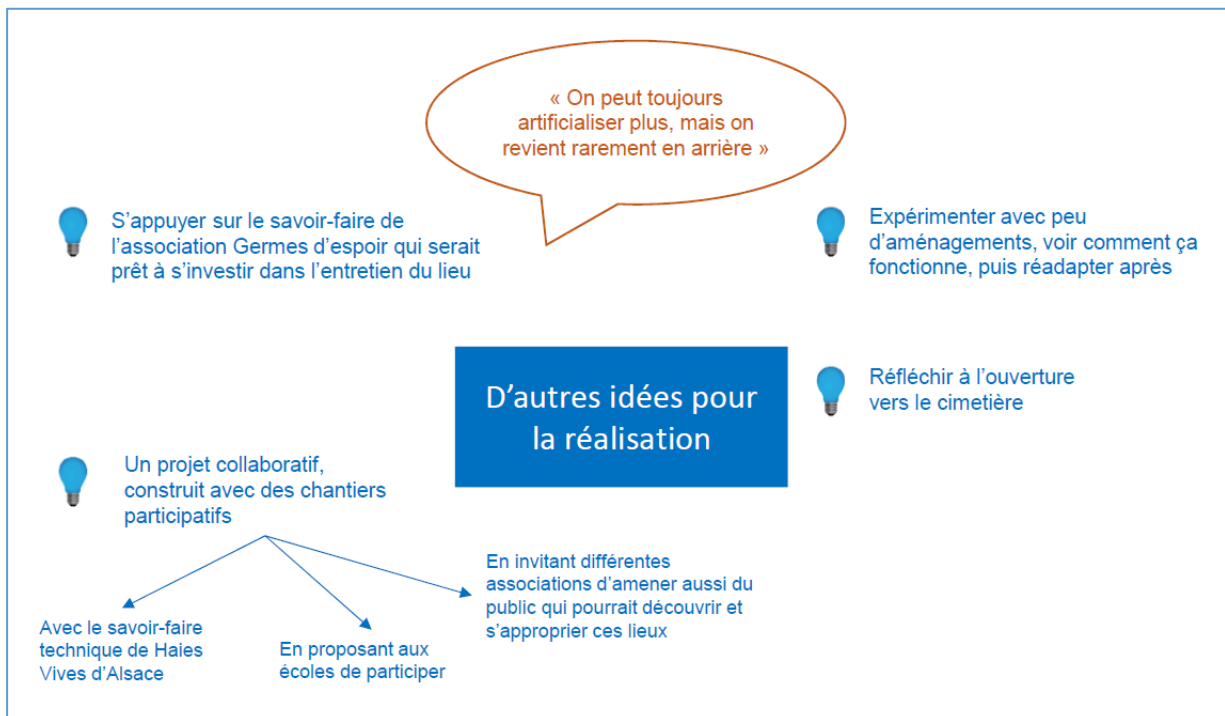


Nous avons pris un temps pour découvrir les lieux, accompagnés notamment par des naturalistes Emeline BALL et Philippe LUDWIG, missionnés par la Ville. La demande d'un espace très naturel a été fortement exprimée, renforcée par la satisfaction d'avoir pu profiter des espaces naturels du PNU pendant le confinement. Cela interroge également le titre du projet.





Enfin, plusieurs acteurs souhaitent devenir partie prenante d'un aménagement au naturel et progressif. Ces propositions méritent également des arbitrages.



Prochaines étapes ?

La prochaine étape sera une information sur les premiers arbitrages des élus à la lumière de cette rencontre sur site. Par ailleurs, la mise en sécurité des arbres du site se poursuit et les mesures sanitaires en terme de qualité des sols bénéficient d'un complément d'expertise.