

Lettre aux riverains

Rue des Sarcelles
Rue des Bécasses
Rue des Courlis
Place des Bergeronnettes
Rue des Linottes
à Strasbourg-Meinau

Strasbourg, le 24 DEC. 2021


Madame, Monsieur,

Suite à l'achèvement des travaux sur l'ensemble du secteur, j'ai le plaisir de vous transmettre le compte rendu de la réunion publique qui s'est déroulée le vendredi 5 novembre 2021 à 18h30, Place des Bergeronnettes, Strasbourg – Meinau.

Vous trouverez également jointes les propositions d'amélioration des aménagements réalisés sur l'ensemble du secteur, afin de sécuriser davantage l'utilisation de la voie publique pour tous les usagers. Ces propositions tiennent compte des différents échanges et problématiques soulevés lors de notre rencontre. L'ensemble de ces éléments sont en libre consultation sur le site participer.strasbourg.eu, « Aménagements complémentaires pour les rues des Sarcelles, des Bécasses, la place des Bergeronnettes et la rue des Courlis à Strasbourg Meinau ». N'hésitez pas à commenter les propositions sur cette page. Nous reviendrons vers vous en janvier 2022 afin de vous proposer un temps de rencontre afin de faire un bilan de ces retours et valider ensemble la proposition à retenir.

Je serai heureux de vous y rencontrer et, dans cette attente, je vous prie d'agréer, Madame, Monsieur, l'expression de nos sentiments les meilleurs.

Abdelkarim RAMDANE
Élu référent du Quartier de la Meinau



Votre contact : Philippe MARCOT - ☎ 03.68.98.50.00



REUNION PUBLIQUE DU 5 NOVEMBRE 2021 Quartier des Oiseaux à Strasbourg Meinau

Participants :	Fonction / Service	Présent	Diffusion
M. Pierre OZENNE	Adjoint à la Maire de Strasbourg, en charge de la voirie et des foires et marchés	X	X
M. Abdelkarim RAMDANE	Adjoint à la Maire de Strasbourg, élu référent pour le quartier de la Meinau	X	X
Mme Lorraine MOTTE	Service Aménagement espace public, département Aménagements Strasbourg Sud-Ouest	X	X
Mme Gulden ERKAL	Direction de Territoire de Strasbourg Meinau	X	X
M. Eric DESPRES	Service Voies publiques	X	X
M. Philippe MARCOT	Service Aménagement espace public, département Aménagements Strasbourg Sud-Ouest	X	X

Riverains présents : (Voir annexe 1)

I. COMPTE RENDU

Remarques formulées par les riverains présents lors de la réunion publique :

- La vitesse excessive de certains véhicules dans la rue des Sarcelles et la rue des Bergeronnettes crée un réel sentiment d'insécurité et d'inconfort pour les riverains. Ces peurs ont été exprimées plusieurs fois au regard de la circulation automobile directement devant les parcelles et au droit des accès aux propriétés privées en l'absence de trottoirs.
- Le réaménagement de la rue des Bécasses est cité en exemple par plusieurs riverains de la rue des Sarcelles. La question d'une différence de traitement entre les deux rues a été avancée. Le retour des services est que le projet réalisé respecte strictement celui présenté en concertation à l'époque.
- Les travaux de marquage au sol dans la rue des Bécasses ne sont pas terminés : cases de stationnement et pastilles « 20 » Le marquage sera réalisé lorsque les conditions météo le permettront, il faut que la chaussée soit sèche.
- Les riverains proposent :
 - - la modification des sens de circulation sur les différents tronçons pour éviter l'effet shunt du feu entre la rue du Rhin Tortu et la rue du pont Schuhansen
 - - la réduction de la largeur utile de passage pour inciter à une réduction de vitesse des véhicules
 - - augmenter le stationnement dans la rue des Sarcelles
- Deux riverains ont transmis des propositions de modification de l'aménagement de la rue des Sarcelles.

RELEVÉ DE DECISIONS

- Rue des Sarcelles et rue des Bécasses : étudier plusieurs scénarios en changeant les sens de circulation des différents tronçons, afin dissuader au maximum le shunt pour éviter le carrefour à feux rue du Rhin Tortu/rue du Pont Schuhansen.
- Étudier et proposer des tronçons en sens unique de circulation
- Rue des Sarcelles Nord et Sud :
 - o Dans l'hypothèse où les changements de sens de circulation ne donneraient pas satisfaction, étudier l'agrandissement des îlots plantés existants, dans un premier temps avec du marquage, des balisettes blanches, ou des pots en entrée de rue, en laissant à chaque fois une largeur utile de passage de 3,50m. (À étudier finement pour ne pas gêner les accès et la circulation des riverains, camions de collecte des déchets, etc..)
 - o Si le dispositif est concluant après une période d'observation d'environ une année, il pourra être pérennisé par la pose de bordures béton et l'agrandissement des surfaces plantées. (Plantations basses et couvre-sols)
- Étude de la création d'un îlot rue des Sarcelles, au croisement avec la rue des Bergeronnettes de manière à dissuader les automobilistes à remonter la rue des Sarcelles à contre-sens.
- Pour faire respecter les aménagements réalisés et le code de la route (!) Demander un passage plus fréquent des forces de l'ordre
- L'ensemble des documents (CR et propositions de plans) seront déposés sur la plateforme participer.strasbourg.eu, afin que les échanges puissent se faire à cet endroit entre les habitants
- Un courrier avec les propositions de plan sera boité courant décembre 2021 aux riverains. Les documents seront en libre consultation à la direction de territoire de la Meinau ainsi que sur le site participer.strasbourg.eu. Une nouvelle rencontre sera organisée en janvier 2022 afin de valider une des deux propositions de plans de circulation.
- Mise en œuvre du dispositif courant premier semestre 2022 par le Service Voies Publiques sous réserve d'un accord avec les riverains courant janvier sur la base des plans proposés.

PJ :

- Proposition d'aménagement remise par M. LORIN, riverain du n°24 rue des Sarcelles.
- Proposition d'aménagement remise par M. MUCKENSTURM, riverain du n°23 rue des Sarcelles
- Croquis avec les sens de circulation actuels dans le secteur, et les 2 propositions de changements de sens dans la rue des Sarcelles + créations/modifications d'îlots.

Philippe MARCOT
Pilote d'opérations

Création parking voiture

● gros pts (6)

■ agrandissement écuil (ou gros pts) id. rue des Décauses

↓ sortie garage * pas de sortie de garage

↓ portail maison

☒ emplacement parking existant.

Résumé

- 4 écuils élargis
- 2 écuils créés!

- création de 4 faces de stationnement minimum.

- Améliorer la signalétique 20 KM/H.

2 places qui peuvent être en garage en épi → 3 faces



(plan pas tout à fait à l'échelle)

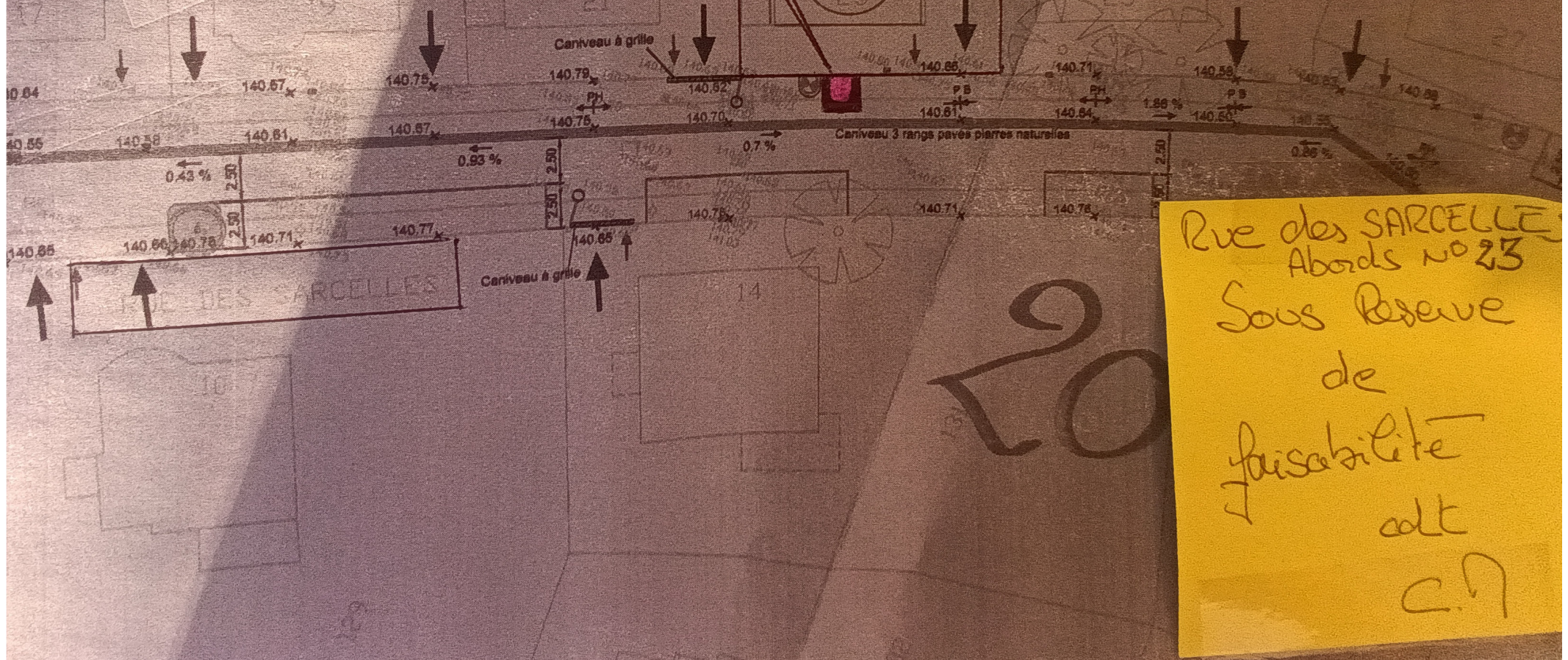
PROJET 2022

N°23

ILDT

2/2

RESSERMENT
23, RUE DES
SARCELLES



Rue des SARCELLES
 Abords n°23
 Sous Réserve
 de
 faisabilité
 alt
 C.7

Resserement
Rue des SARCELLES
ILOT Planté

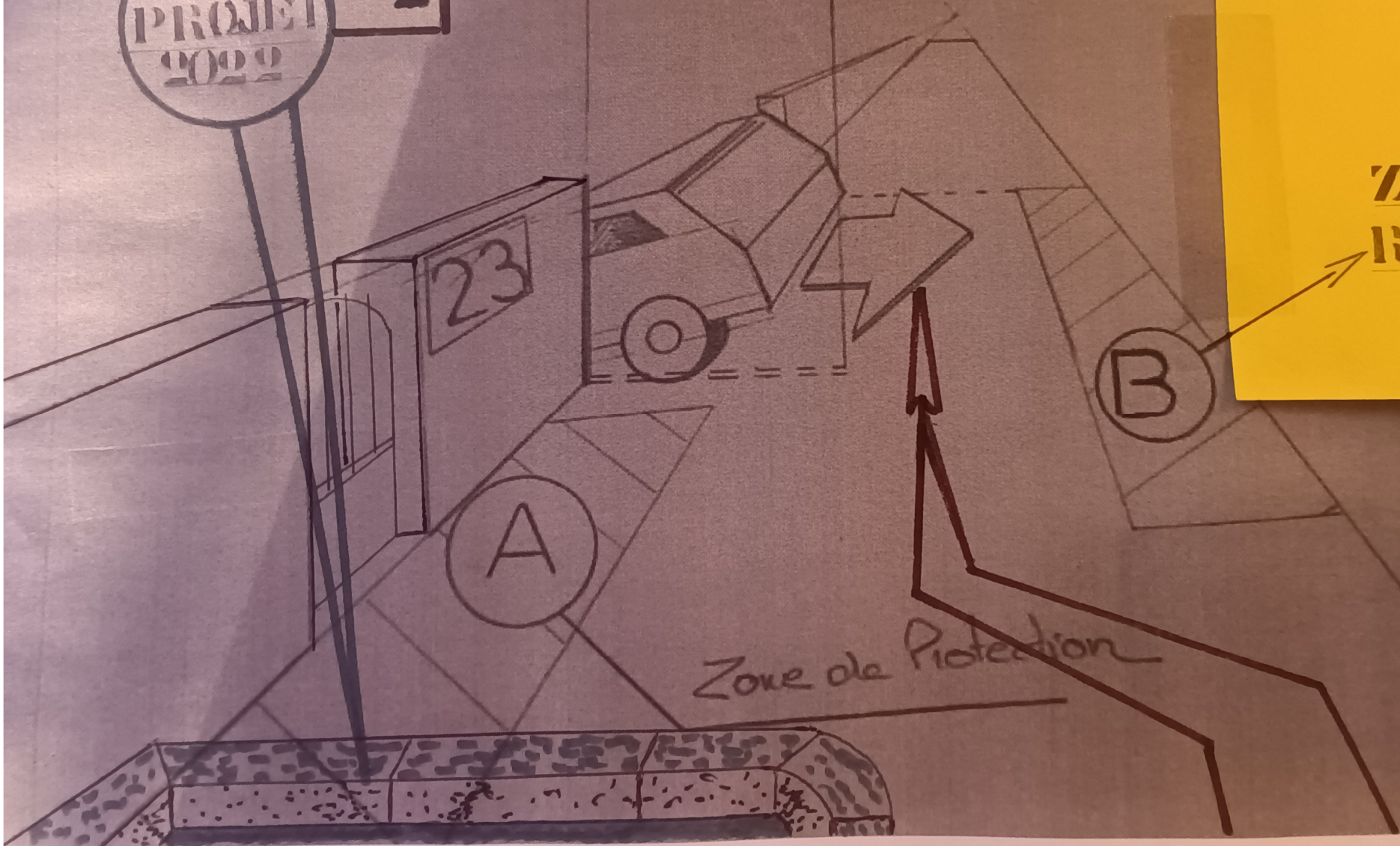
1/2

PROJET
2022

zone aveugle

2.74

N° 23

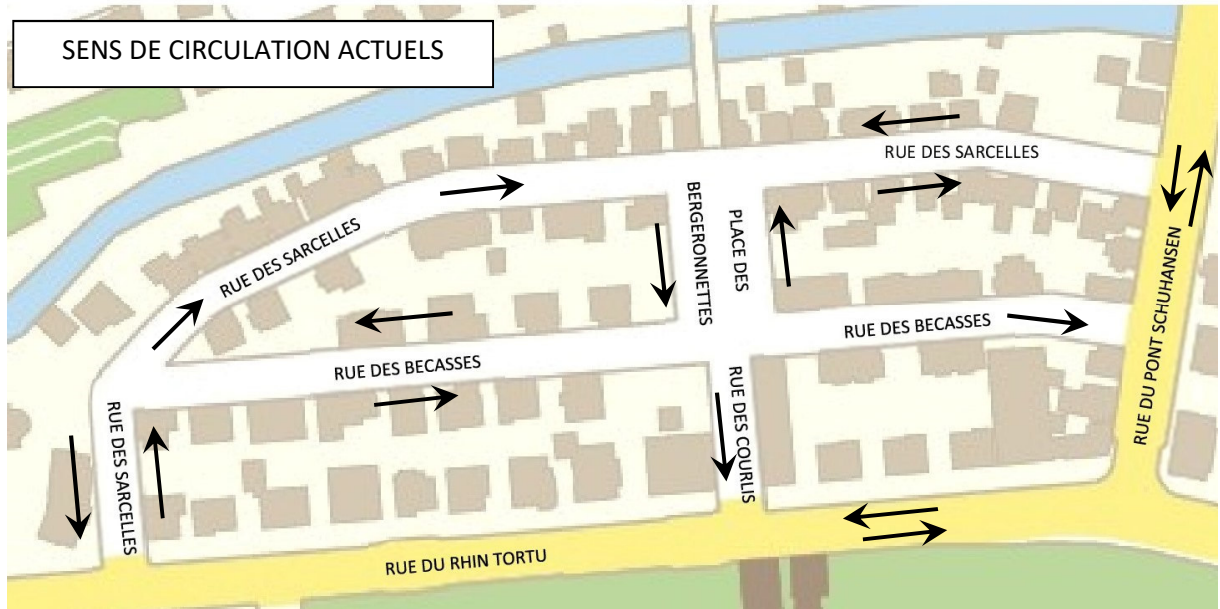


ZONE de
RECUL

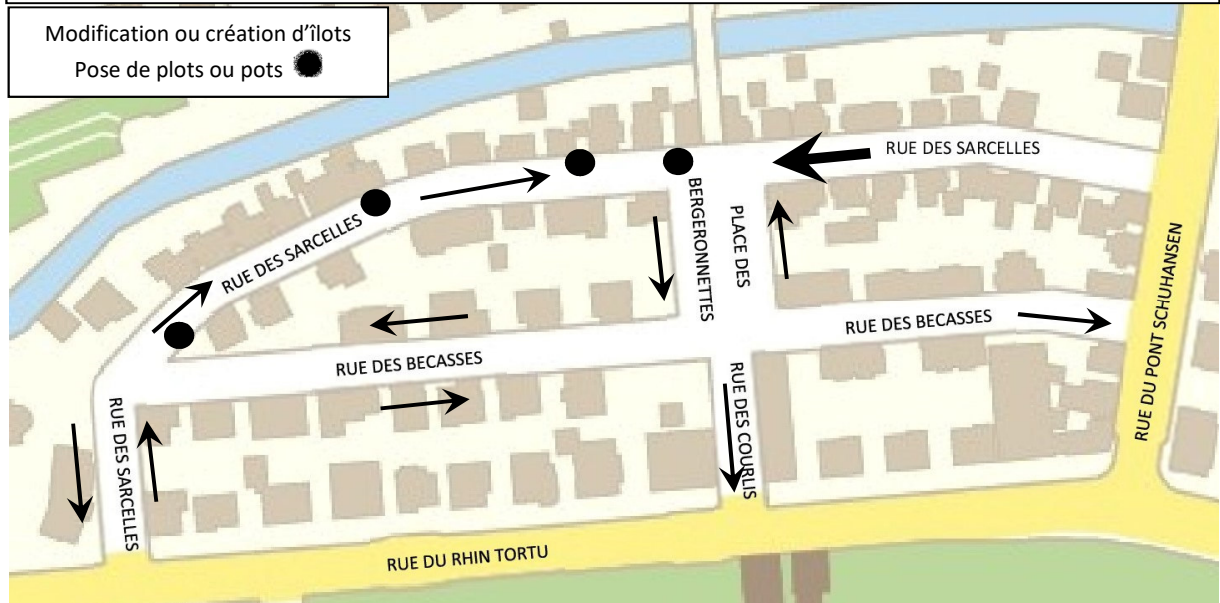
Zone de Protection

STRASBOURG MEINAU

RUE DES BECASSES – PLACE DES BERGERONNETTES – RUE DES COURLIS – RUE DES SARCELLES



MODIFICATION DES SENS DE CIRCULATION
Proposition 1 : mise en sens unique de circulation de la rue des Sarcelles, entre la rue du Pont Schuhansen et la place des Bergeronnettes



MODIFICATION DES SENS DE CIRCULATION

Proposition 2 : mise en sens unique de circulation de la rue des Sarcelles, entre la rue des Bécasses et la rue du Rhin Tortu

Modification ou création d'îlots

Pose de plots ou pots ●

