Strasbourg.eu
eurométropole

Réaménagement de la place des Romains

Compte rendu de la réunion du 26 janvier 2021

Itinéraire Urbain Paysager

Emch+ Berger

Réaménagement de la place des Romains et des rues adjacentes

Compte rendu de la réunion du 26 janvier 2021

Des espaces réservés aux chiens sont-ils prévus?
Ce point n'a pas été soulevé pendant les précédents temps d'atelier avec les habitants, habitantes et forces vives. Actuellement, un espace dédié aux chiens n'est pas prévu, mais pendant le temps bilan après l'aménagement de la place, nous pourrions réévaluer l'éventuel besoin d'un espace de ce type.

Une cabane à livres pourra être implantée sur la place ou à proximité.

Comment empêcher les voitures de monter sur la place?
Des bordures hautes et bornes métalliques seront installées pour empêcher les voitures d'accéder à la place.

Une aire de jeux est prévue pour les enfants, mais il n'y a rien pour les adultes comme du street workout ou un terrain de football.
Les priorités identifiées lors des précédents temps de concertation sont l'aménagement d'un espace qualitatif, calme, mais avec une proposition pour les enfants. L'implantation d'agrès à destination des adultes pourra être étudiée sur d'autres espaces dans le quartier, comme le secteur Mentelin par exemple.

Il faut être vigilant sur l'emplacement des bancs pour éviter les nuisances.
Des bancs seront implantés au niveau de l'aire de jeux. Pour les autres assises sur la place et à proximité de l'arrêt de bus, il sera possible de tester des emplacements différents, et de réajuster leur disposition en fonction des usages observés.

Réaménagement de la place des Romains et des rues adjacentes

Compte rendu de la réunion du 26 janvier 2021

Une piste cyclable est-elle prévue sur la rue César Julien?
L'axe César Julien – rue Jean Mentelin est un itinéraire cyclable important. L'enquête publique en cours, relative au projet d'extension du tram vers Eckbolsheim, permettra de compléter le schéma de circulation du secteur.

Comment vont fonctionner les rues Trajan et du Hohberg?
Ces rues seront aménagées en zone de rencontre et limitées à 20km/h. Elles fonctionneront en double sens de circulation. La rue du Hohberg finira en impasse et des places de stationnement seront marquées au sol dans la rue Trajan.
D'une manière générale, un temps d'adaptation aux nouveaux aménagements sera observé, si nécessaire des évolutions et corrections pourront être apportées ponctuellement.

Comment vont fonctionner les priorités sur la rue César Julien?
La rue César Julien sera prioritaire par rapport aux autres rues.
La signalisation règlementaire (« Cédez-le-passage ») sera installée sur les rues adjacentes à chaque croisement concerné.

La rue Ovide va-t-elle changer de sens de circulation?
La rue Ovide entre la rue César Julien et la rue Suétone sera mise en double sens. Par contre, le tronçon compris entre la rue de l'Engelbreit et la rue Suétone restera en sens unique comme actuellement. La Police Municipale pourra être sollicitée en cas d'infractions répétées.

Est-il possible d'installer un sens interdit sauf riverains?
Ce n'est pas possible, s'agissant d'un espace public accessible à tous.

Comment circulera-t-on sur la petite rue des Chartreux?
Le sens de circulation dans la rue ne changera pas, la sortie se fera sur la rue Trajan sans passer devant le groupe scolaire.

La solution d'aménagement retenue

Concept d'aménagements

Fonctionnement

- **Rue du Hohberg et Rue Trajan en zone de rencontre**
- **Rue Suétone et rue Ovide en zone 30**
- **Rue César Julien limitée à 30km/h en traversée de place**

Stationnement

- **Rue du Hohberg :** 1 place PMR
- **Place des Romains :** 22 places
- **Rue Ovide :** 13 places
- **Rue Trajan :** 5 places

La solution d'aménagement retenue

Plan de fonctionnement

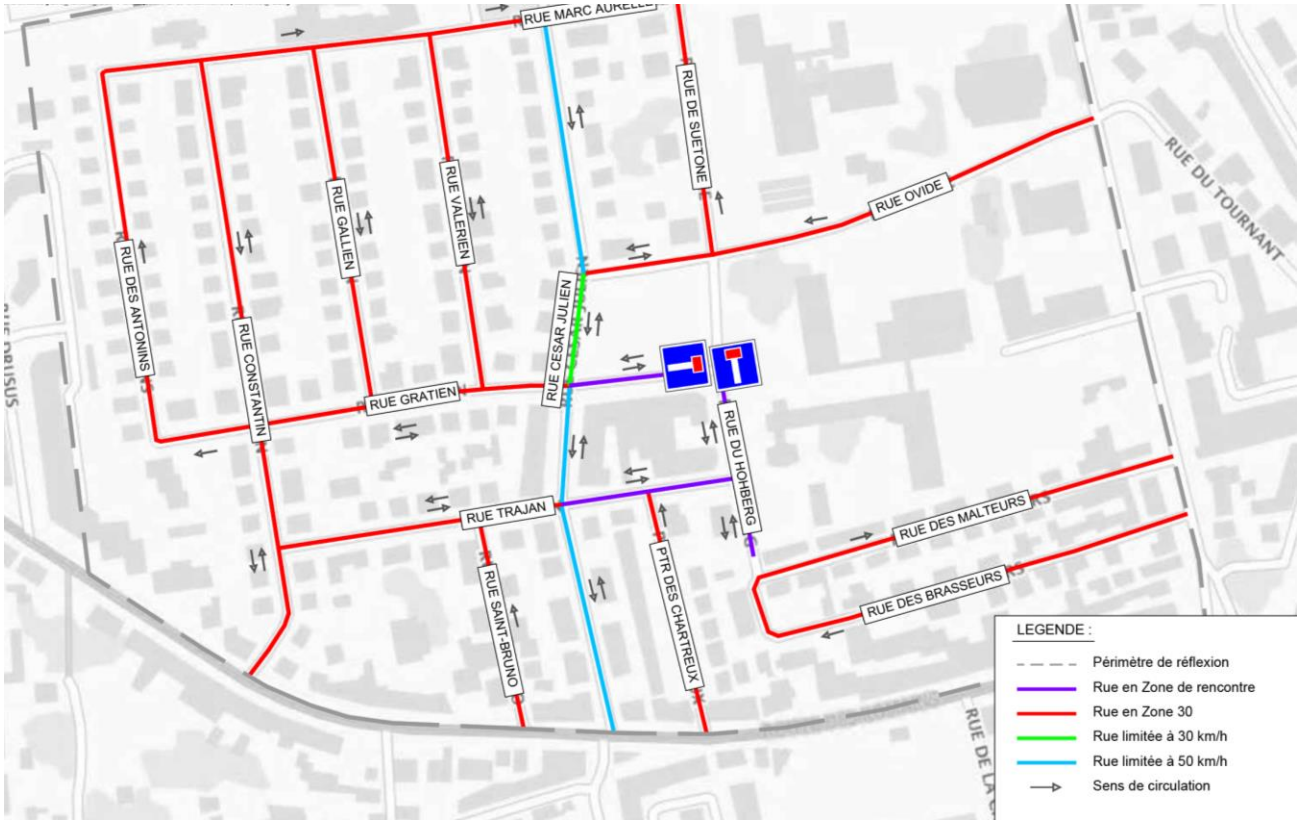

- Les rues du quartier en zone 30km/h
- La rue César Julien limitée à 30km/h au droit de la place des Romains
- Les rues de Trajan et du Hohberg aménagées en zone de rencontre

La solution d'aménagement retenue

Aménagements proposés

- Une allée ombragée de desserte de l'école maternelle

- Une place et un parvis d'école primaire dégagés de toute circulation

- Rue du Hohberg piétonnisée

- Des rues en zone de rencontre
- Du stationnement maintenu place des Romains (22 places)

- Le parc traversé par des allées dessinant des pièces végétales

La solution d'aménagement retenue

Aménagements proposés

Rue César Julien

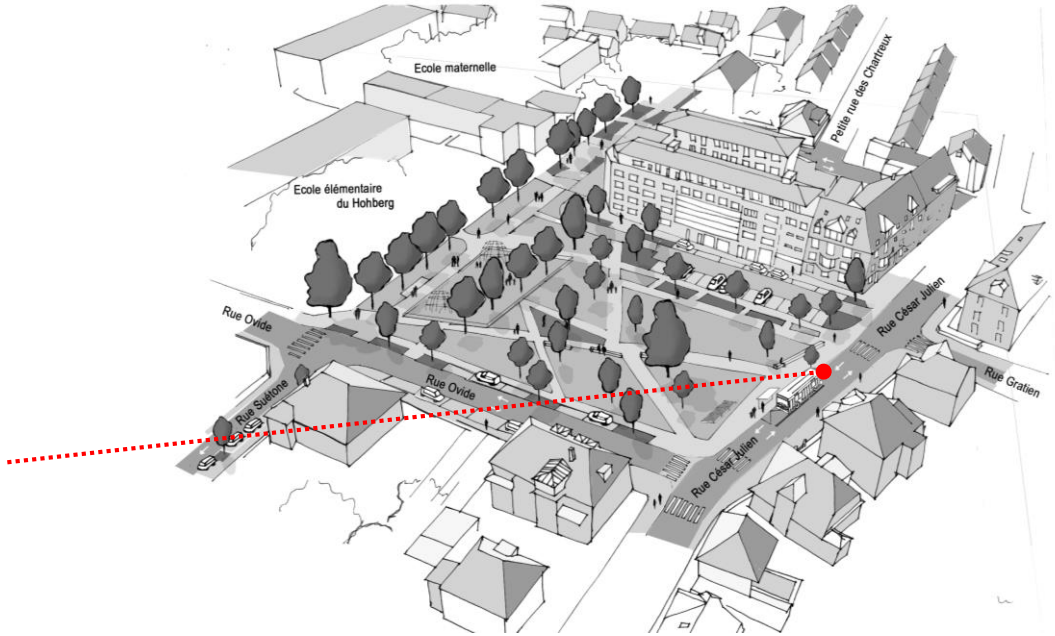

- Mise aux normes de la station de bus existante
- Une traversée de la place limitée à 30km/h

La solution d'aménagement retenue

Aménagements proposés

Rue Ovide

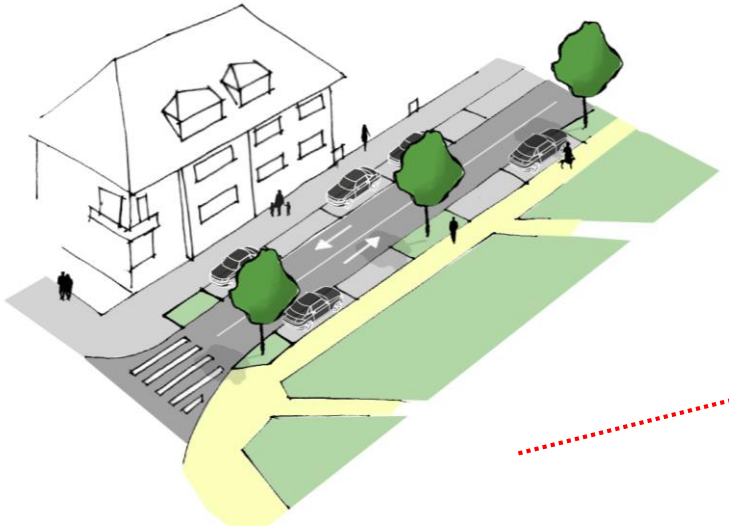

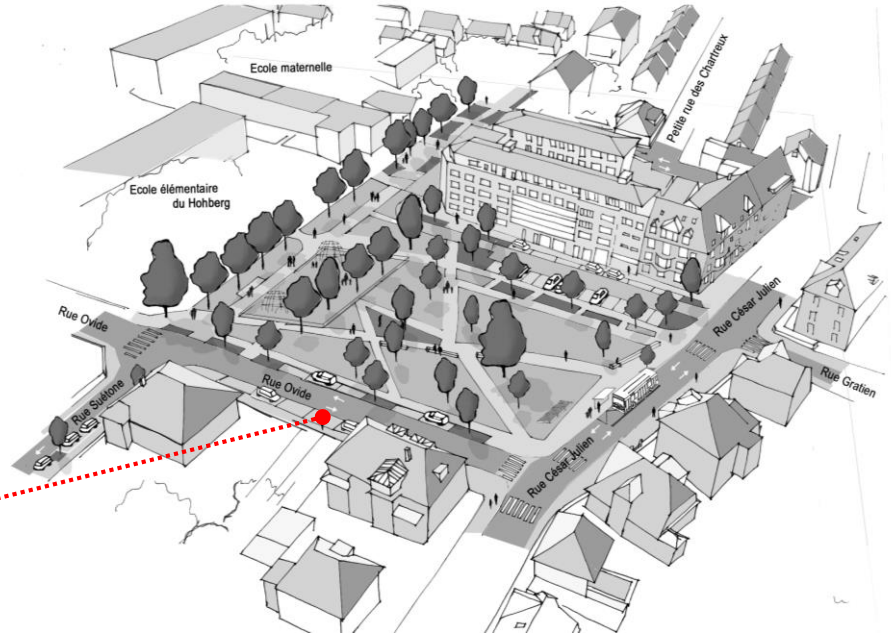

- Un aménagement en zone 30 de la rue
- Elargissement des trottoirs
- Treize places de stationnement aménagées

La solution d'aménagement retenue

Aménagements proposés

Rues Trajan et du Hohberg

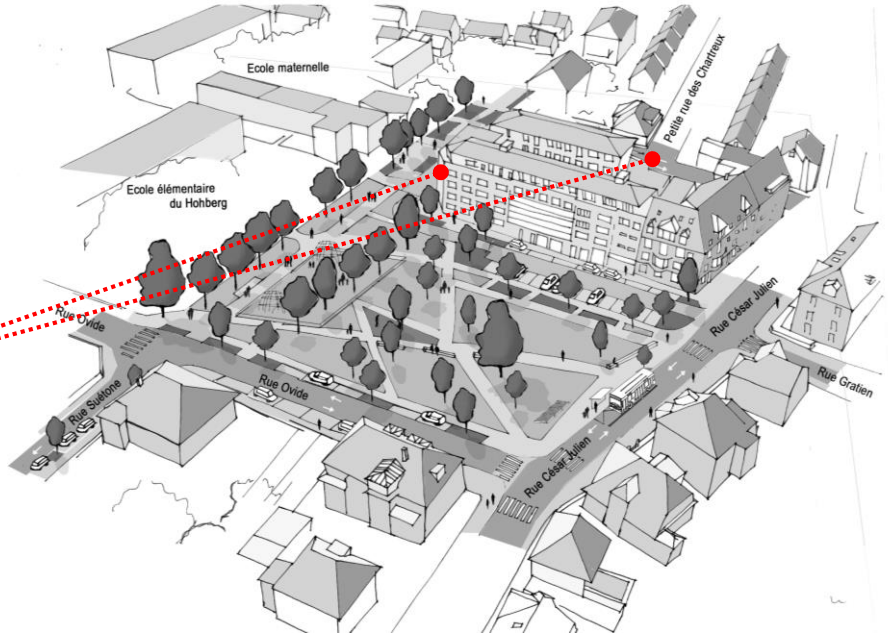

- Aménagement en zone de rencontre
- Rues Trajan /Hohberg à double sens en impasse desservant les habitations et les accès techniques à l'école
- Une place et un parvis d'école primaire dégagés de toute circulation
- Aménagement de places de stationnement (6 places dont une place PMR)

La solution d'aménagement retenue

Ambiances recherchées

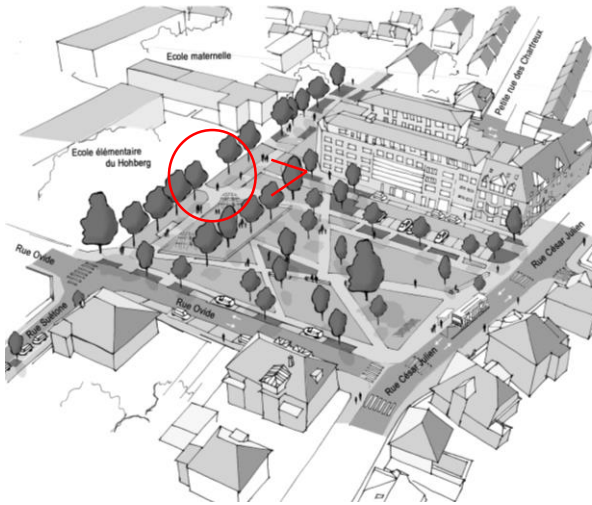

L'entrée de l'école élémentaire

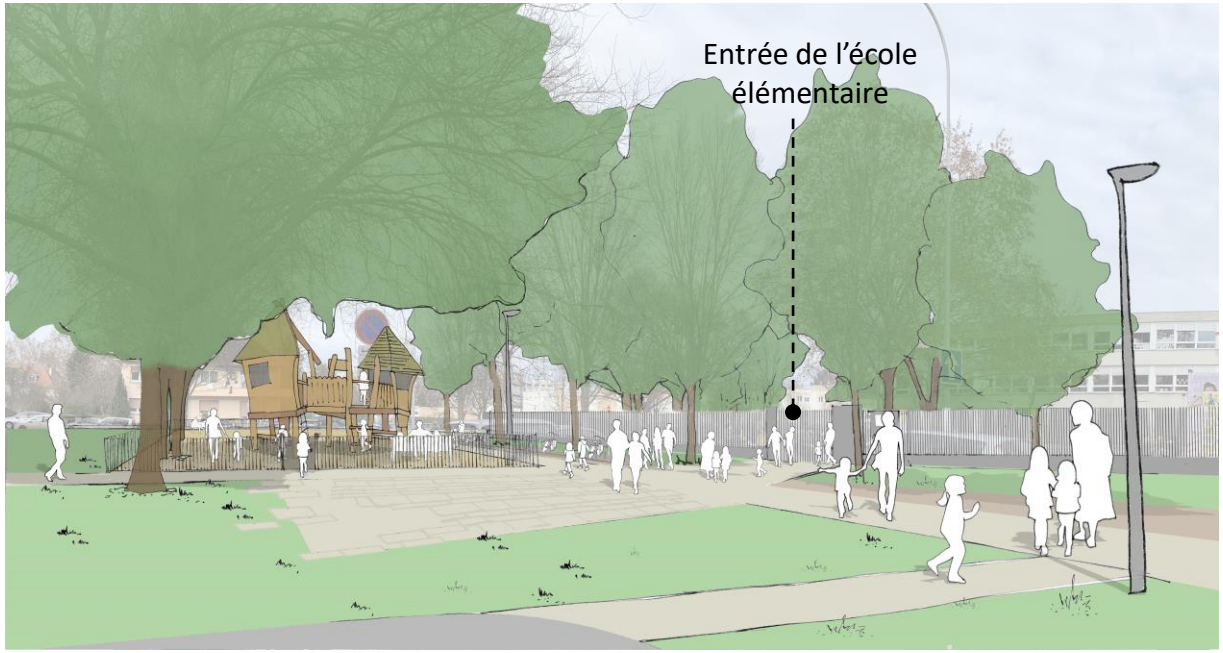

La solution d'aménagement retenue

Ambiances recherchées

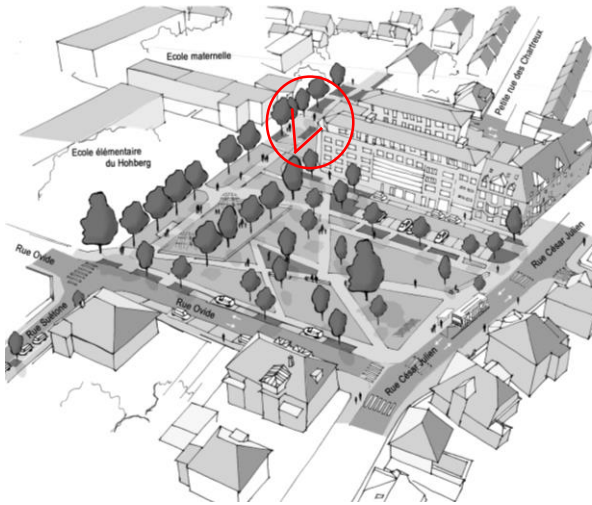

L'entrée de l'école maternelle

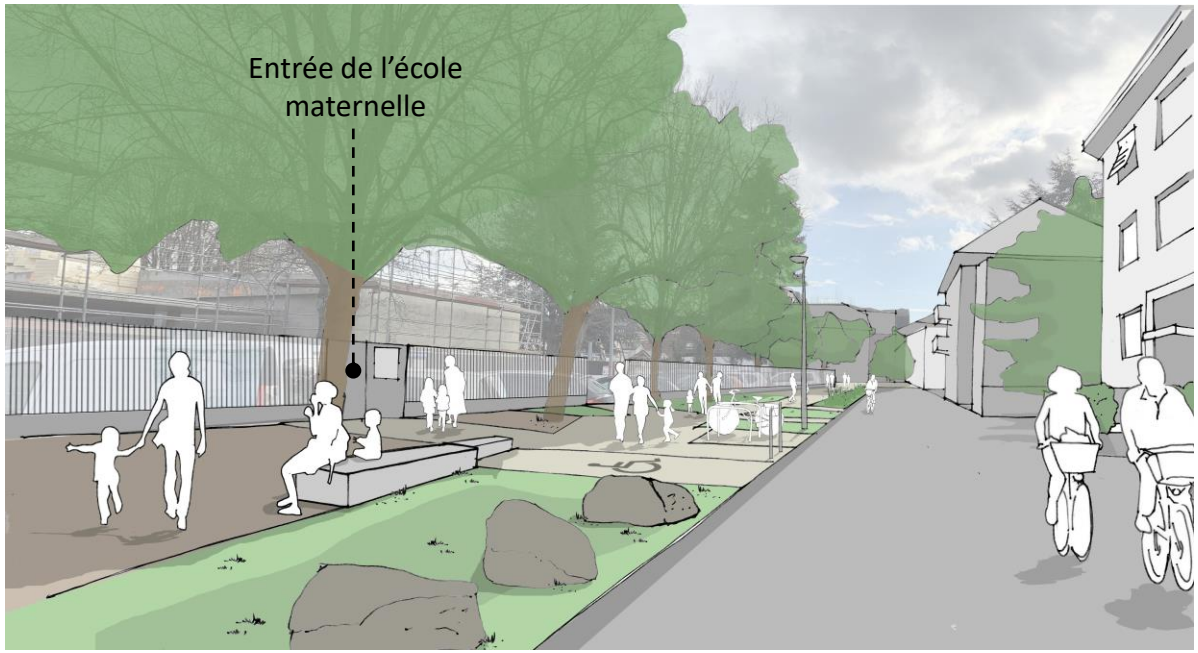

La solution d'aménagement retenue

Ambiances recherchées



La solution d'aménagement retenue

Ambiances recherchées

La solution d'aménagement retenue

Qualité environnementale et paysagère

Existant	Aménagement retenu
Arbres existants : 20	Arbres existants conservés : 20 Arbres plantés : 22
Surface imperméable : 6100 m² Surface perméable : 3200 m²	Surface imperméable : 5100 m² Surface perméable : 4200 m²
Surface arbustive : 0 m²	Surface arbustive créée : 530 m²

- Favoriser le développement de biodiversité et agir pour adapter la ville aux changements climatiques (lutte contre les ilots de chaleur)

La solution d'aménagement retenue

Les structures pour l'aire de jeux

1. Combiné Fort

3 ans et +

3. Balançoire

3 ans et +

2. Parcours agilité

6 ans et +

La solution d'aménagement retenue

Plan masse

Planning prévisionnel
(*Sous réserve des conditions sanitaires liées à la pandémie de COVID-19)

- Réunion d'information au public : 26 janvier 2021
- Renouvellement du réseau d'eau potable: avril/mai 2021 à cheval sur les vacances scolaires, pour une durée de 4 semaines.
- Travaux de voirie et espaces verts, coordonnés selon l'avancée des travaux sur le groupe scolaire:
  - Phase 1: rue Trajan, rue du Hohberg, rue Ovide et partie Nord de la place des Romains: à partir de juin 2021 pour une durée de 5 mois
  - Phase 2: partie Sud de la place des Romains: après les travaux de restructuration du groupe scolaire du Hohberg: à partir de fin 2022 jusqu'à début 2023

En conclusion il est certain que les aménagements qui vous ont été présentés vont modifier les usages et les habitudes de toutes et tous.
Quels que soient les usages du futur espace réaménagé, un temps d'adaptation sera nécessaire afin que tout le monde puisse s'habituer au nouvel environnement qui sera crée. La présence sur place de la Police Municipale pourra également être ordonnée afin d'accompagner les changements importants du principe de circulation devant les écoles.
Enfin, après une période d'adaptation d'environ un an et demi, il est prévu un temps pour faire un bilan des aménagements réalisés, nous reviendrons vers vous à ce moment-là pour recueillir vos avis