

**ASSEMBLÉE DE QUARTIER  
GARE-HALLES  
REVUE DE PROJETS**

**22/06/2023**

**RESPECT**

**LAISSER S'EXPRIMER**

**ÉCOUTE**

**NE PAS SE COUPER LA  
PAROLE**

**TEMPS DE PAROLE  
ÉQUILIBRÉ**

- Vie de quartier/événements dans le quartier (5 min)
- Bilan des assemblées de quartier (2 min)
- Collecte des déchets alimentaires (5 min)
- Projets d'aménagement dans le quartier
  - Déplacements (20 min)
  - Réaménagement global (15 min)
  - Stationnement (10 min)
- Questions/réponses (30 min)

## Travail entre des associations du quartier et la direction de territoire

### Parentalité

Sur l'épuisement parental et les signes préliminaires au burn-out parental

### Seniors

Accompagnement des seniors dans leurs projets personnels (« Viens avec nous ! ») et démarche « Voisins aidants »

### Nutrition (alimentation et activité physique)

Actions partenariales pour répondre aux pertes de capacités physiques des enfants (rentrée 2023/2024)

### Livres et lectures

Écriture de récits avec enfants et parents

### Culture

Itinéraires gourmands de visites dans plusieurs structures

Le CSC côté Gare vous invite au  
*Petit déjeuner des parents*

Prévention de l'épuisement parental



Inscription : CSC Gare Strasbourg  
03 88 14 36 40 (taper 2)

10 juin 2023  
9h-12h

Un petit déjeuner partagé

un atelier avec des informations et des outils

CSC Gare Strasbourg  
CENTRE SOCIO-CULTUREL CÔTÉ GARE |  

### PROGRAMME

#### PREMIÈRE BALADE

14H - 14H30 : ATELIER CYANTYPE AVEC L'ASSOCIATION STIMULTANZA (PLACE KARL FERDINAND BRAUN)

15H - 15H30 : DÉAMBULATION FARFELUE AVEC PIERRE LE CRIEUR ET VLADIKER SPOUTHIX (DÉPART À STIMULTANZA, RUE KAGENECK)

15H - 15H30 : VISITE DE LA GRENZE AVEC RAPRAÏCHISSEMENTS (23 RUE GEORGES WOOLLI)

16H - 17H : VISITE DU TAPS LAITIÈRE EN PRÉSENCE DU RÉGISSEUR LUMIÈRE JEU - C'EST QUOI TES CULTURES ? - ORGANISÉS PAR TÔT DU T'ART ET LE CENTRE SOCIO-CULTUREL CÔTÉ GARE (RUE DU HOHNALD)

17H - 17H30 : SOÛTER CONFECTIÖNNÉ AVEC LES HABITANTS ET L'ARTFOODLAB D'ARTIFACT AU CENTRE SOCIO-CULTUREL CÔTÉ GARE (RUE DU HOHNALD)

#### SECONDE BALADE

18H30 - 19H : VISITE DEVANT LA SALLE DE CONCERT DE LA LAITIÈRE AVEC MATHALIE BELHÖSTE, GUIDE HISTORIQUE (RUE DU HOHNALD)

19H - 19H30 : VISITE DE L'ASTU ET EXPOSITION « SEXISME, LA FABRIQUE DES FILLES » (RUE DU HOHNALD)

20H - 20H30 : VISITE DE L'ESPACE K (RUE DU HOHNALD)

APRÈS LE WRITEN DE  


ORGANISÉ PAR  


7 séances pour apprendre à rejoindre le bord et éviter le risque de noyade pour 7 enfants de 4 à 6 ans et des animations pour tous.tes autour de l'installation

*C'est complet !*

## carava'nage



### C'est quoi ?

Un bassin mobile d'une surface d'environ 15 m<sup>2</sup>. L'accès est réservé à l'apprentissage de la natation pour des groupes d'enfants sur inscription.



### Pourquoi ?

Apprendre à se sauver, dès le plus jeune âge, en cas de chute dans l'eau.

Lutter contre les noyades.

Aller au plus près des publics éloignés des lieux d'apprentissage de la natation.

Sensibiliser aux risques, informer sur l'offre d'activités dans les piscines, faire découvrir les équipements aquatiques.

### Comment ?

10 séances de natation gratuites dispensées par des maîtres-nageurs-es

Pour les enfants de 4 à 6 ans qui ne savent pas nager.

L'inscription est nécessaire (voir les modalités au verso).



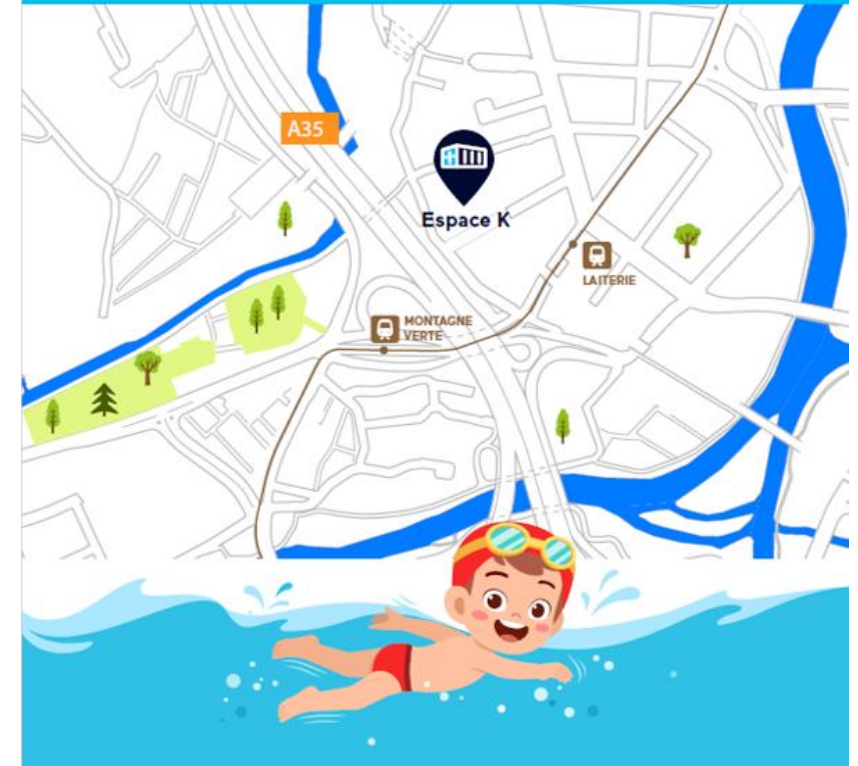
Un dispositif proposé par l'Eurométropole de Strasbourg en partenariat avec les associations du quartier Gare-Laiterie

Du 10 au 21 juillet



Espace K,  
10 rue de Hohwald,  
67000 STRASBOURG

Renseignements : Centre Socio-Culturel-Côté Gare Strasbourg  
accueilgare@cscf13.org / 03 88 14 36 40 (taper 2)



## **Fête du quartier Gare**

Samedi 1<sup>er</sup> juillet – 12h-22h (rue du Hohwald)

## **Spectacles au TAPS**

Du 18 juillet au 10 août

- Les mardis et mercredis – TAPS Laiterie (spectacles enfants)
- Les jeudis – TAPS Scala (spectacles enfants et adultes)

## **Séance cinéma plein air**

Vendredi 21 juillet – rue du Hohwald (film « Suprêmes »)




## BILAN DES ATELIERS ET ASSEMBLÉES DE QUARTIER

**Répondez au questionnaire et donnez votre avis !**

**Vous avez jusqu'au 15 octobre 2023 pour y répondre en allant sur la page des assemblées  
ou en scannant le QR code :**



## Nouveau dispositif de tri pour valoriser tous les déchets alimentaires





**36 bornes de collecte** installées

**Distribution terminée : 8500 kits** distribués

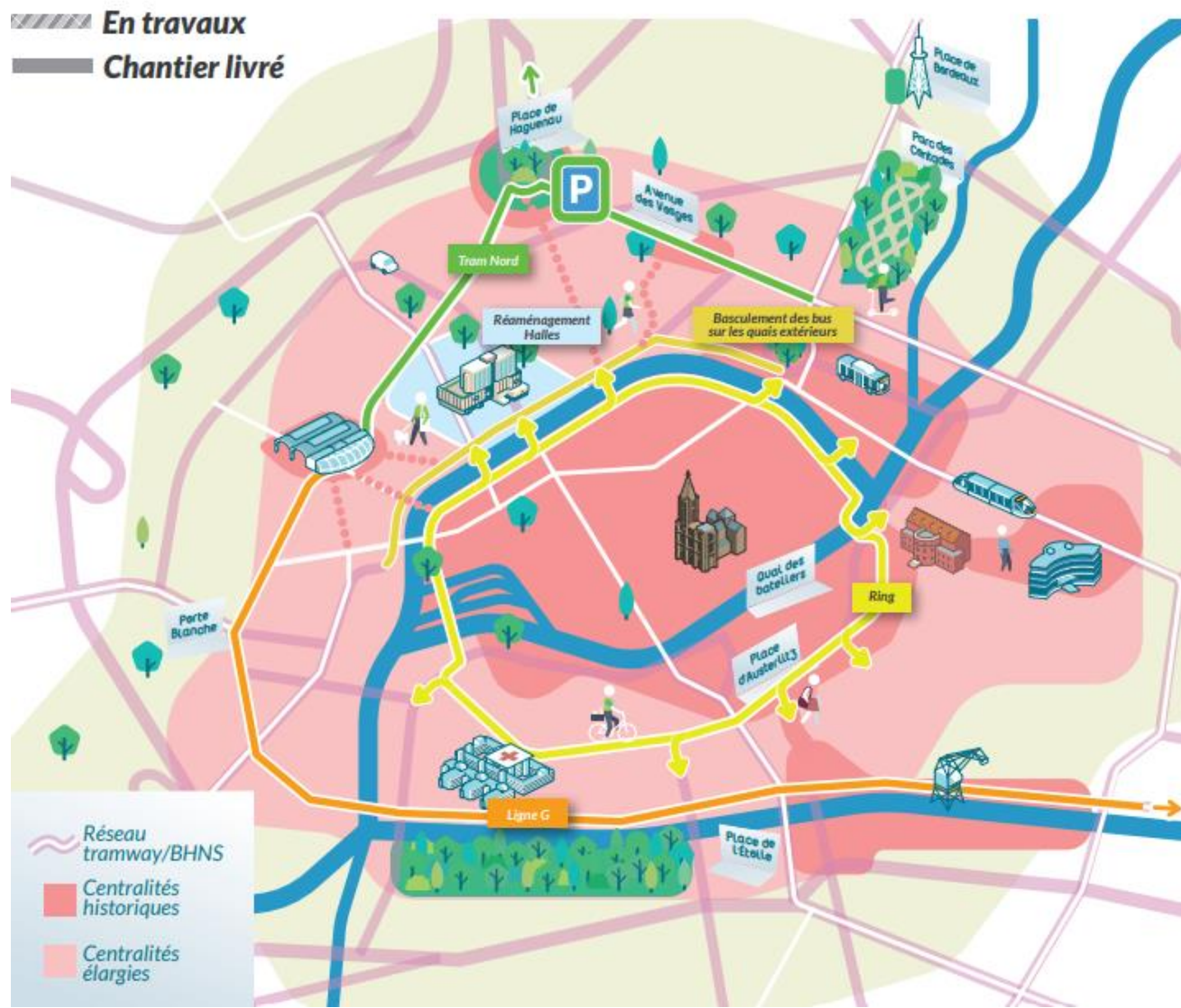
- Installation d'une borne rue du Nideck à la fin des travaux
- Sacs disponibles à la mairie (place Broglie) et au centre socio-culturel côté Gare (rue du Hohwald)
- Suivi des poids collectés par emplacements

**15 tonnes**  
déjà  
collectées

**66 %** des  
habitant.es  
présent.es pour  
recevoir le kit

**0,51 %**  
refus du kit

## Les mobilités et l'élargissement du centre-ville 2025 et +



Extension Tram

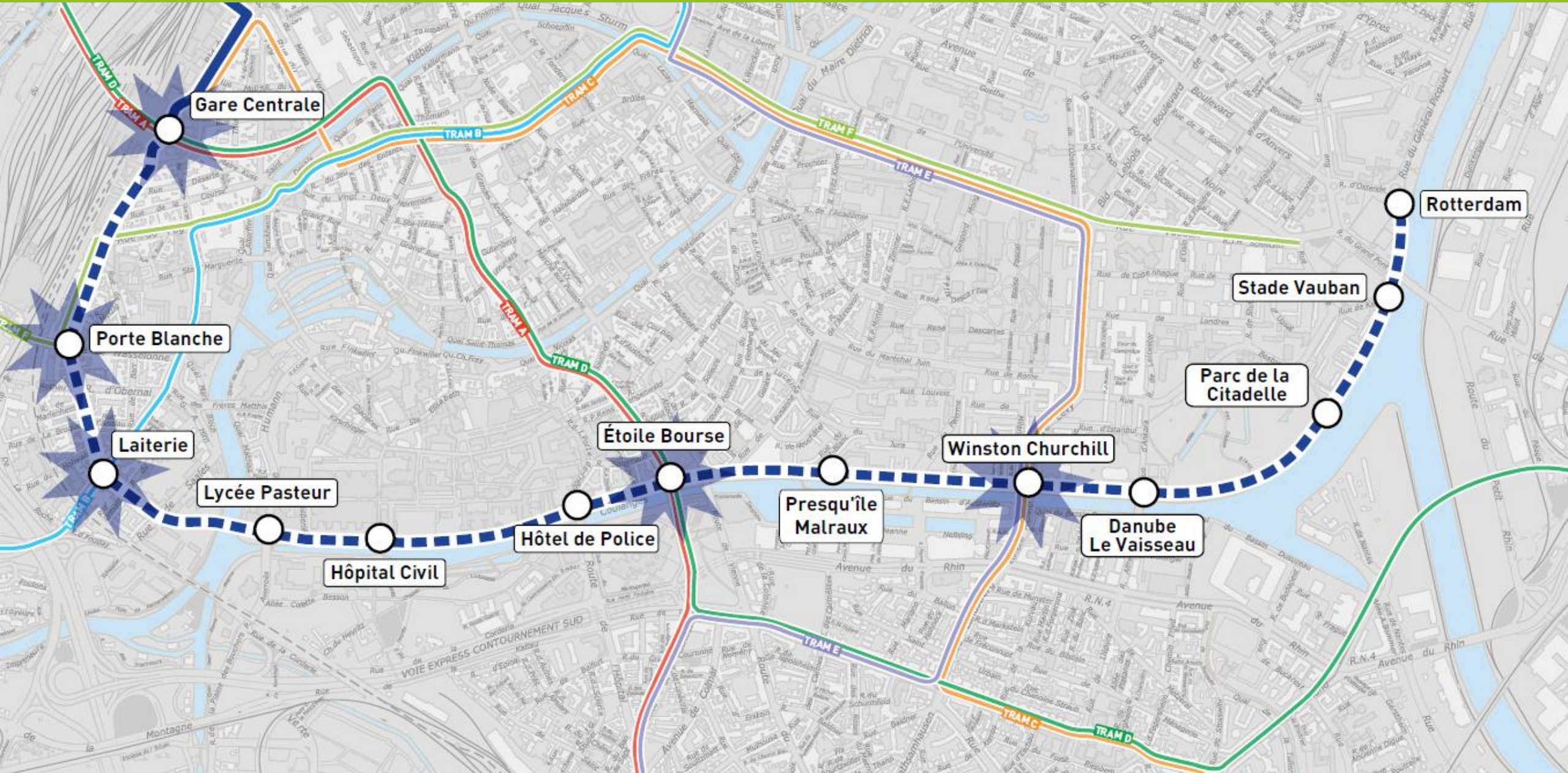
Bus à Haut Niveau de Service (BHNS)

Réseau Express Eurométropolitain (REM)

Ring Piétons et Vélos

Zone à Faible Émissions (ZFE)

# Bus à haut niveau de service (BHNS)



# Bus à haut niveau de service (BHNS)



2022

2023

SEPTEMBRE

OCTOBRE

NOVEMBRE

DECEMBRE

JANVIER - JUIN

JUILLET-AOÛT

SEPTEMBRE-  
OCTOBRE

NOVEMBRE

Début des  
travaux

Mise à sens  
unique du  
boulevard de  
Lyon

Travaux  
eau potable,  
voiries et  
stations  
BHNS

Réfections  
voies sur  
tout le tracé

Équipement  
stations,  
signalisation  
dynamique,  
essais

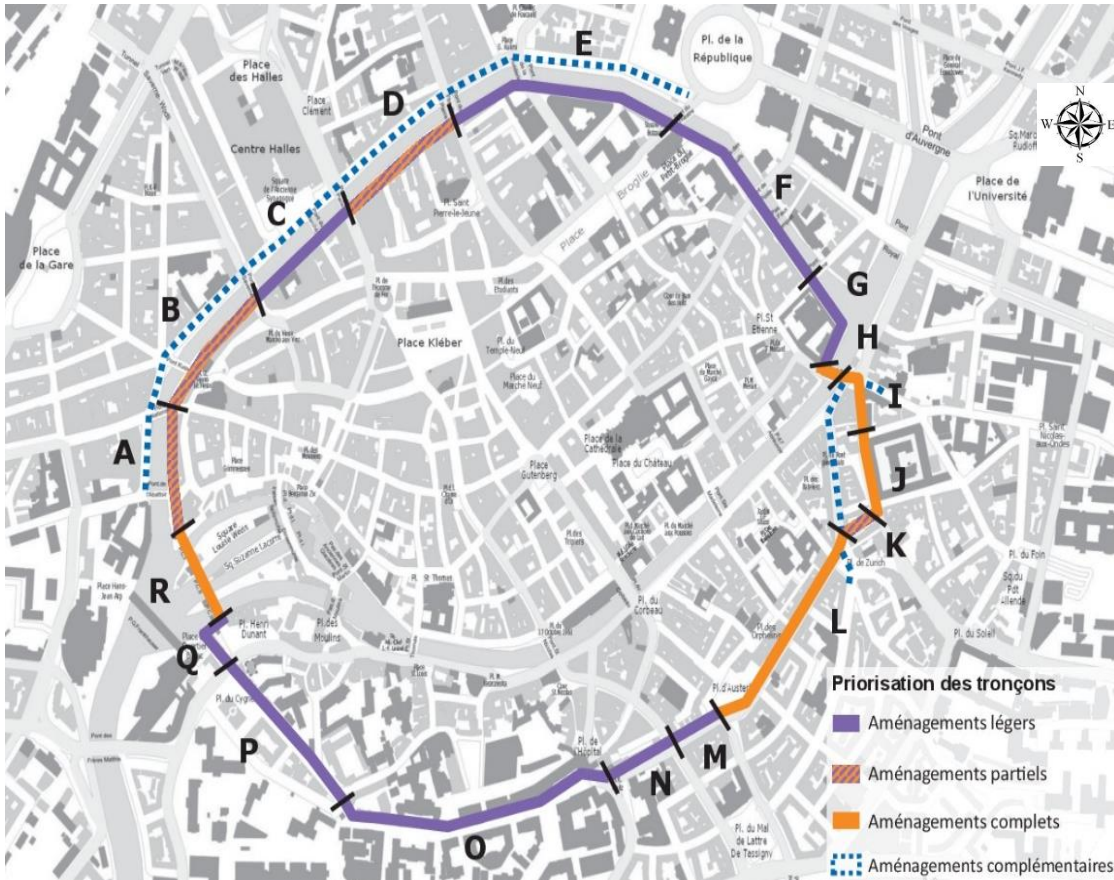
Mise en  
service

## Canaux d'informations

Plateforme de la participation citoyenne : <https://participer.strasbourg.eu/detail-participation/-/entity/id/124791028>

Mail : [projetligneg@strasbourg.eu](mailto:projetligneg@strasbourg.eu)

Ligne info tram : 03 68 98 51 12



Tracé du Ring et type d'aménagement

## Chiffres-clefs

- ✓ 7 M€ Eurométropole de Strasbourg
- ✓ 2,5M€ Ville de Strasbourg

## Contexte

D'une longueur totale de presque 4kms, le projet du Ring permettra de contourner le centre-ville sur un axe sécurisé, lisible et confortable, permettant de limiter les conflits piétons/cyclistes sur son tracé et dans la Grande Ile.

## Consultation

Été-automne 2022 : déambulations et stands sur site + questionnaire en ligne (environ 900 réponses)

A permis d'acter le tracé du Ring et la typologie d'aménagement de chaque tronçon

## Calendrier

### En 2023 :

- ✓ Réunion publique pour la présentation du Ring à l'automne
- ✓ Études : rue des Orphelins et Ste Catherine (L et K), quais Ste Attale, Lezay Marnésia et Schoepflin (E, F et G) et Ponts Couverts (R).
- ✓ Travaux : secteur de la Manufacture de Tabac (I et J) de la fin 2023 à mi-2024.

### En 2024 :

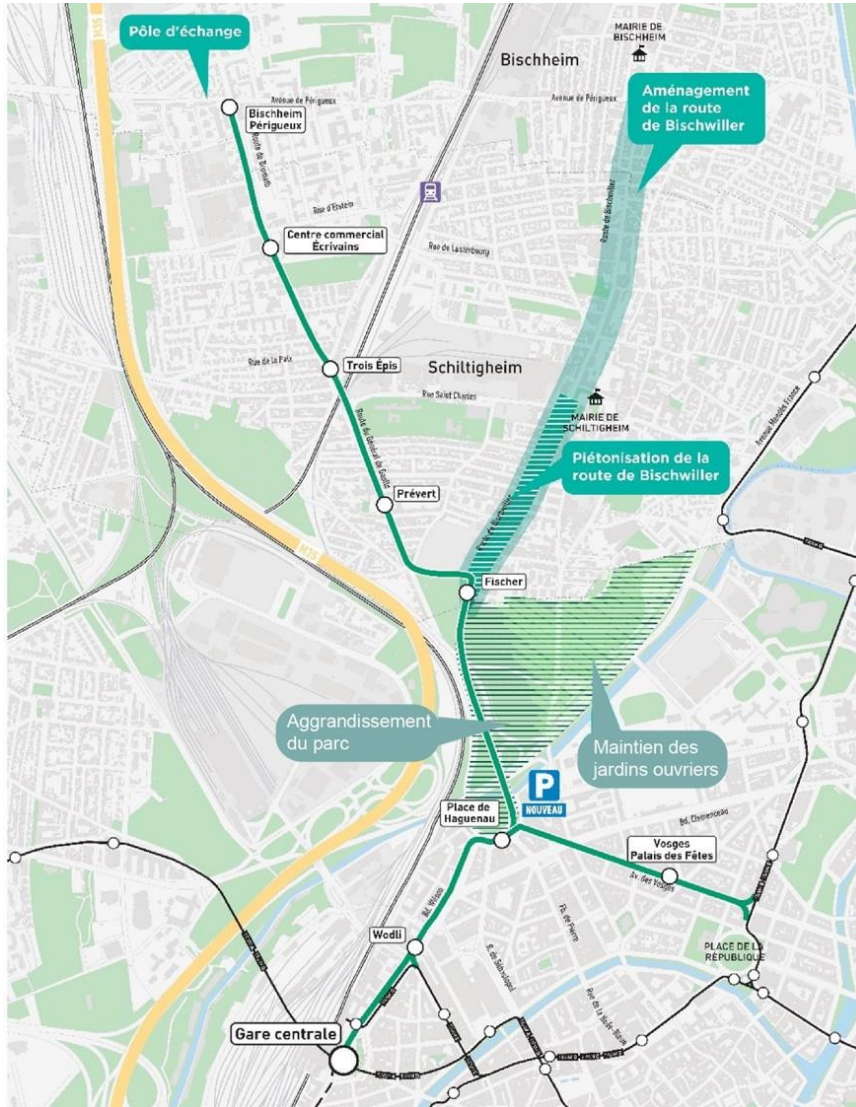
- ✓ Études : quais de Turckheim à Kellermann (A, B, C et D), rues Reiss et Sengenwald + place d'Austerlitz (N et M) et rue des Glacières (Q et P).
- ✓ Travaux : rue des Orphelins et Ste Catherine (L et K), quais Ste Attale, Lezay Marnésia et Schoepflin (E, F et G) et Ponts Couverts (R).

### En 2025 :

- ✓ Travaux : quais de Turckheim à Kellermann (A, B, C et D), rues Reiss et Sengenwald + place d'Austerlitz (N et M) et rue des Glacières (Q et P).

**Informations plus complètes à venir début juillet :**

- **Réorganisation des bus de la CTS**
- **Dates de début des travaux par tronçon pour le Ring**



## Objectifs du projet

- Desservir Schiltigheim et Bischheim en tramway
- Améliorer l'accessibilité du quartier d'affaires et des institutions européennes
- Renforcer la liaison Gare-Université
- Accompagner le Réseau Express Métropolitain (REM)
- Faciliter les transformations urbaines

## Concertation

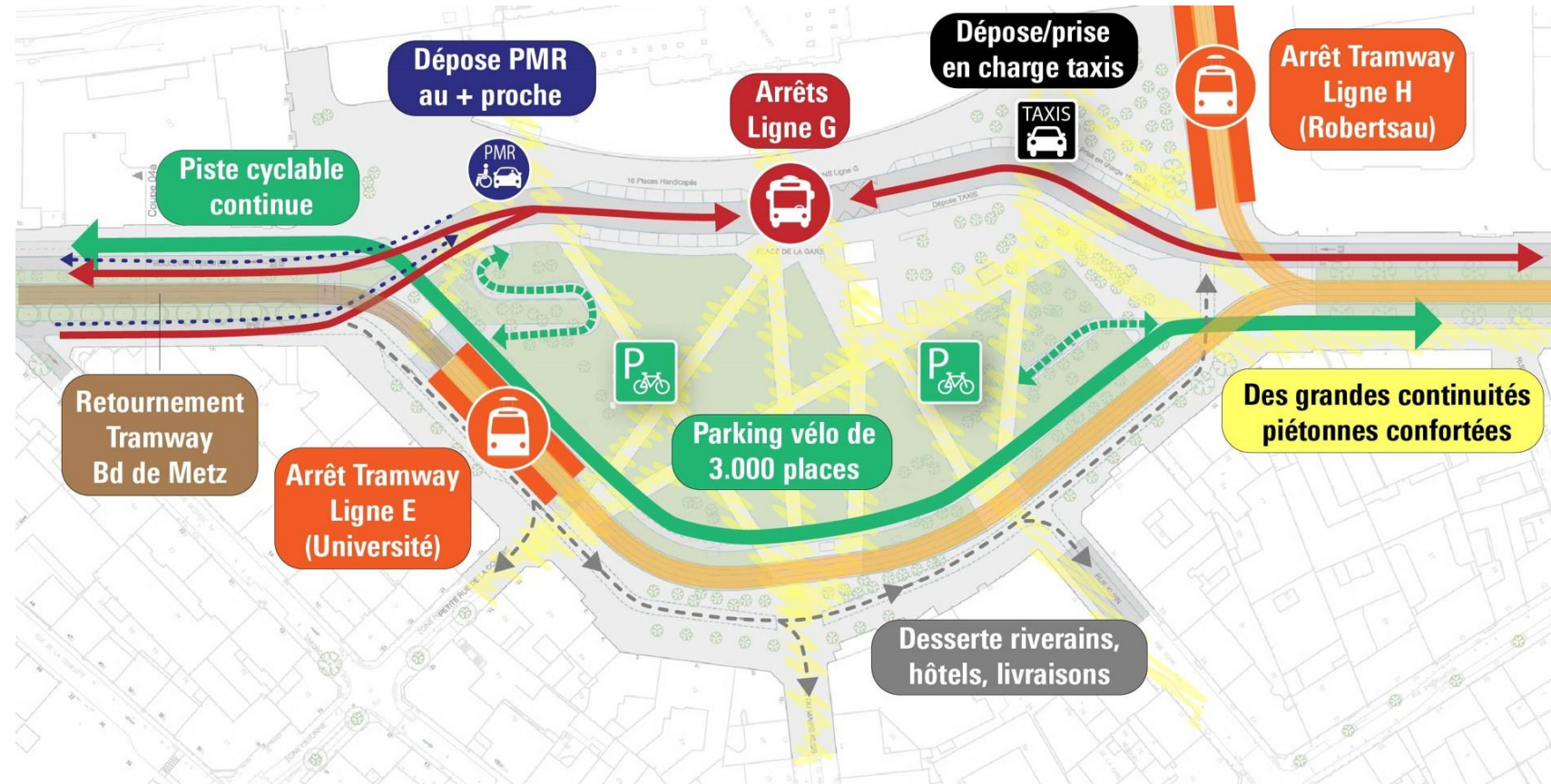
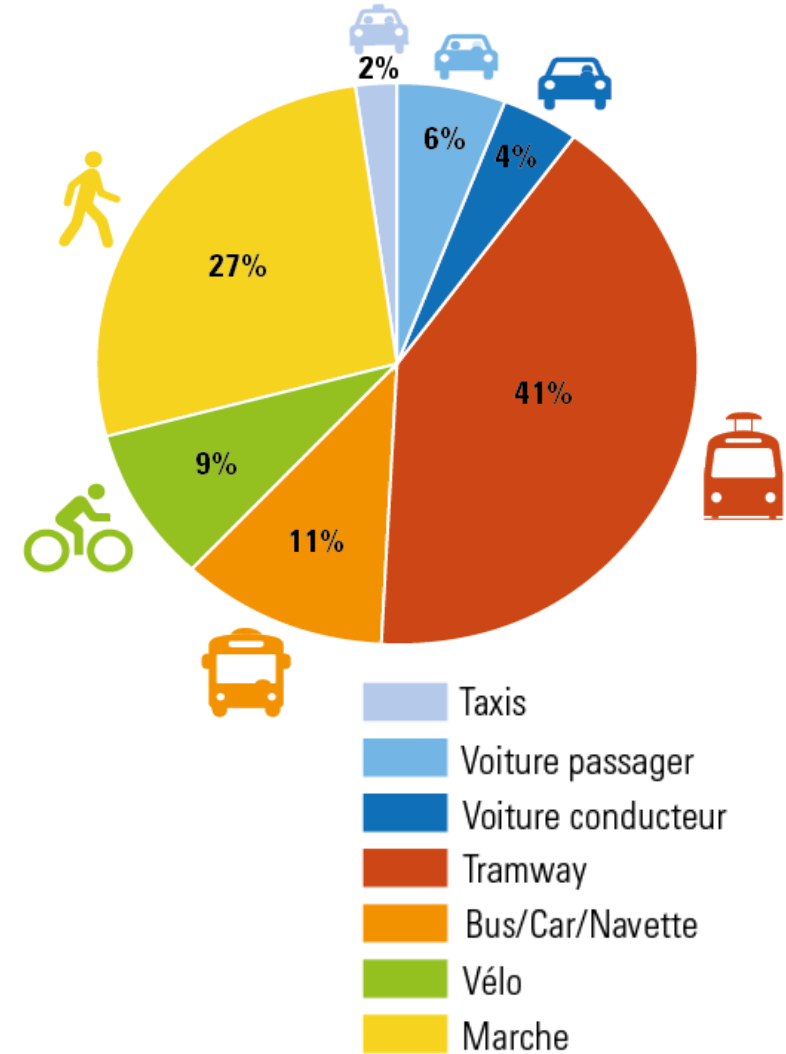
- Concertation réglementaire du 15 juin au 30 septembre 2022
- Concertation complémentaire durant la conception de l'avant-projet du 29 mars au 15 juin 2023
  - atelier secteur avenue des Vosges et place du Palais des Fêtes
  - atelier parc de Haguenau
- Prochaine étape de participation citoyenne > enquête publique en 2024

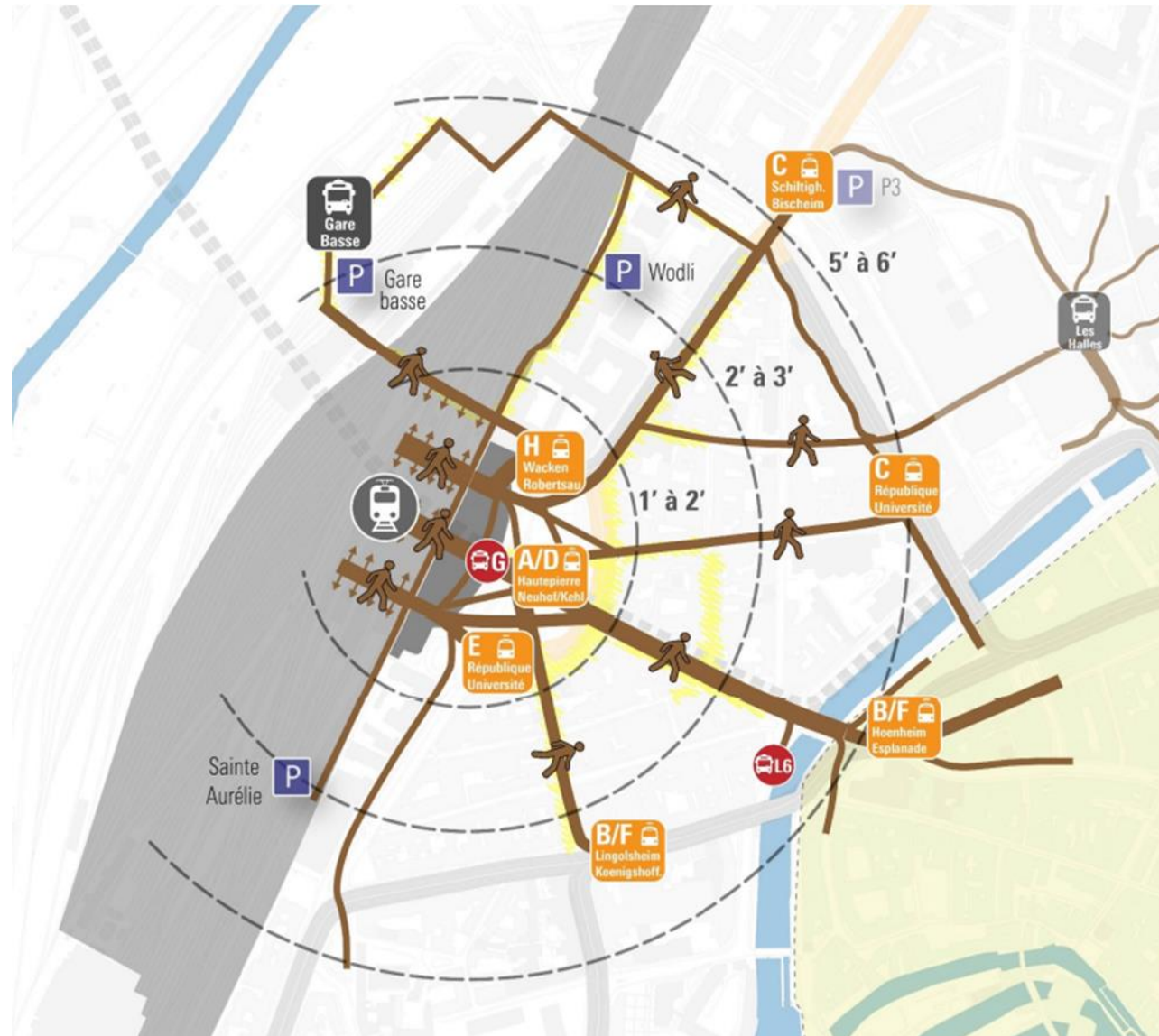
## Chiffres clefs

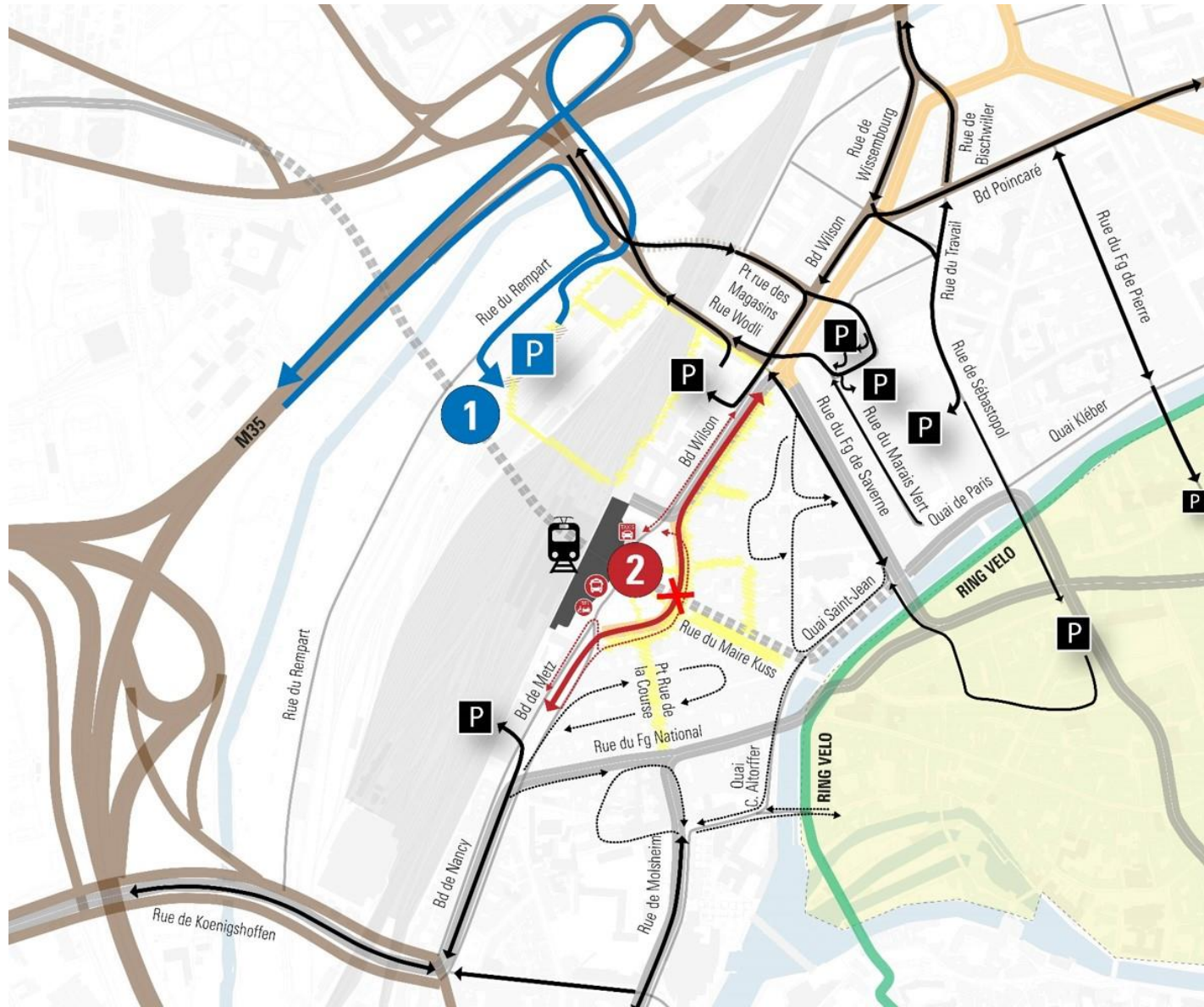
140 M€ pour le projet global



**Modes d'accès à la gare de Strasbourg**  
(enquête en gare 2016, Source Opendata SNCF)







**1** Une nouvelle offre de parking en arrière gare

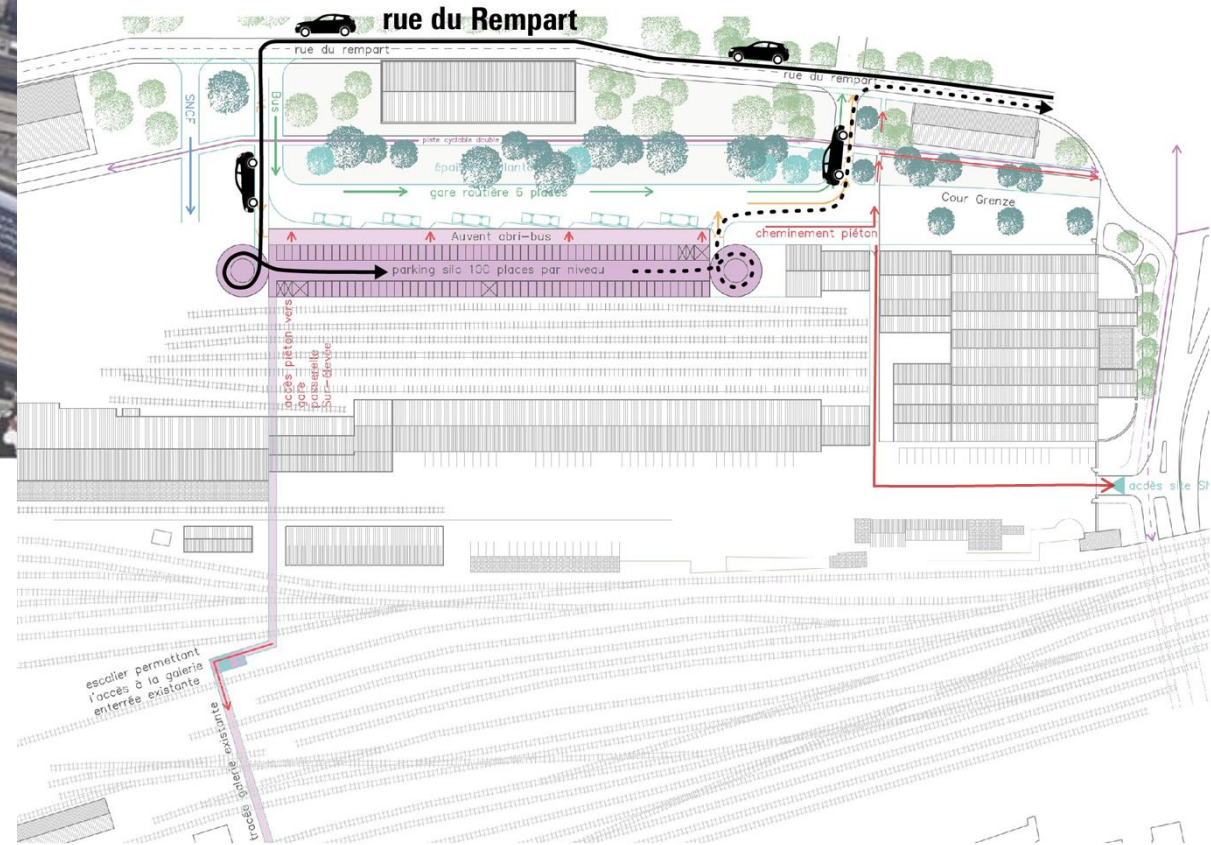
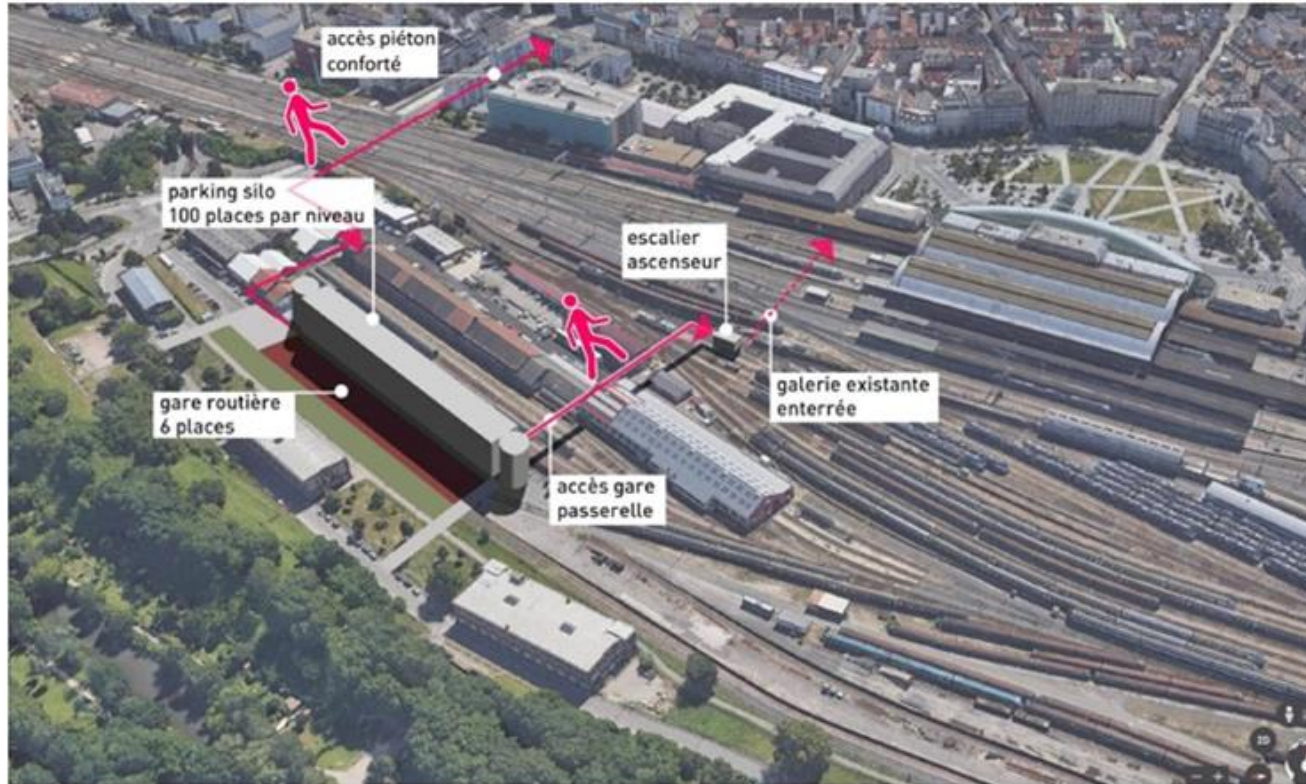
**2** La suppression du trafic de transit devant la Gare (tram, bus, taxis, PMR, riverains uniquement)

**3** Extension des boucles de desserte (hypercentre, Grande Ile, Quartier Gare)

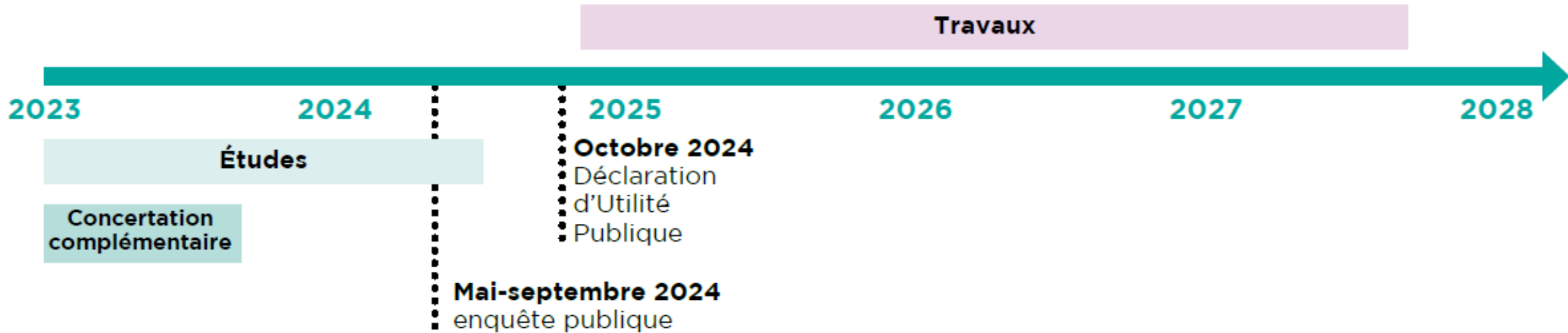
LEGENDE

|  |                                    |
|--|------------------------------------|
|  | Voie d'accès hyperstructurante     |
|  | Réseau interquartiers              |
|  | Accès parking arrière Gare         |
|  | Suppression transit devant la gare |
|  | Extension des boucles de desserte  |
|  | Tracé du Tramway existant          |
|  | Tracé du projet de Tramway         |
|  | Cheminement piéton privilégié      |



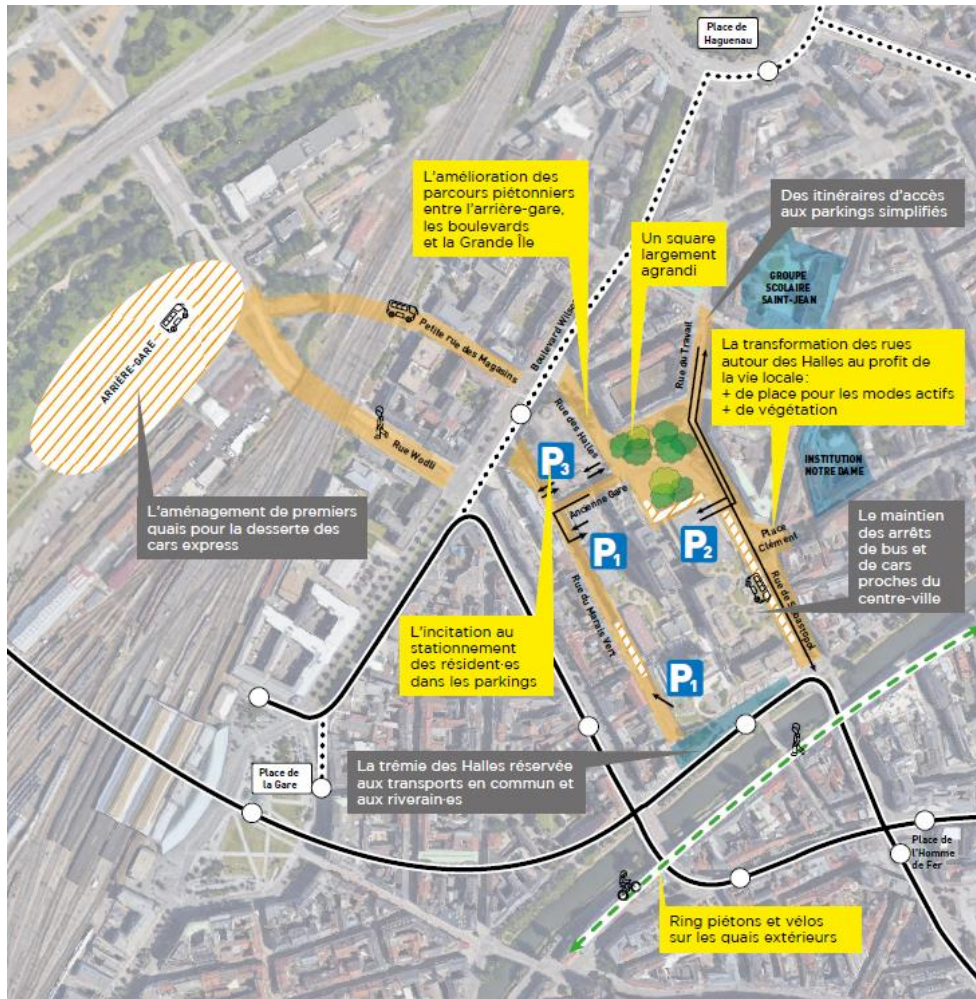


## LES PROCHAINES ÉTAPES DU PROJET



Pour plus d'informations

<https://participer.strasbourg.eu/detail-participation/-/entity/id/142107096>



## SCHÉMA D'INTENTION POUR LA TRANSFORMATION DU SECTEUR DES HALLES

- Secteur concerné par le réaménagement
- Emplacements pressentis pour arrêts de bus et cars
- Enjeux locaux
- Enjeux métropolitains
- Réseau tram existant
- Ring
- Extension tram
- Accès aux parkings

## Objectifs du réaménagement

- Redistribuer les espaces pour les différent-es usager-ères en réorganisant la circulation automobile et les espaces piétons
- Maintenir un service attractif et confortable pour les usager-ères des transports en commun
- Planter des arbres et végétaliser
- Maintenir les accès aux parkings et les accès des riverain-es

## Concertation

- Concertation réglementaire du 12 septembre au 10 novembre 2022
  - déambulations sur site
  - permanences
  - exposition du projet
- Atelier « parc des Halles et place Clément » le 14 avril 2023
- Prochaine étape de participation citoyenne > bilan de la concertation, validation de l'avant-projet et enquête publique vers le printemps 2024

## Chiffre clef

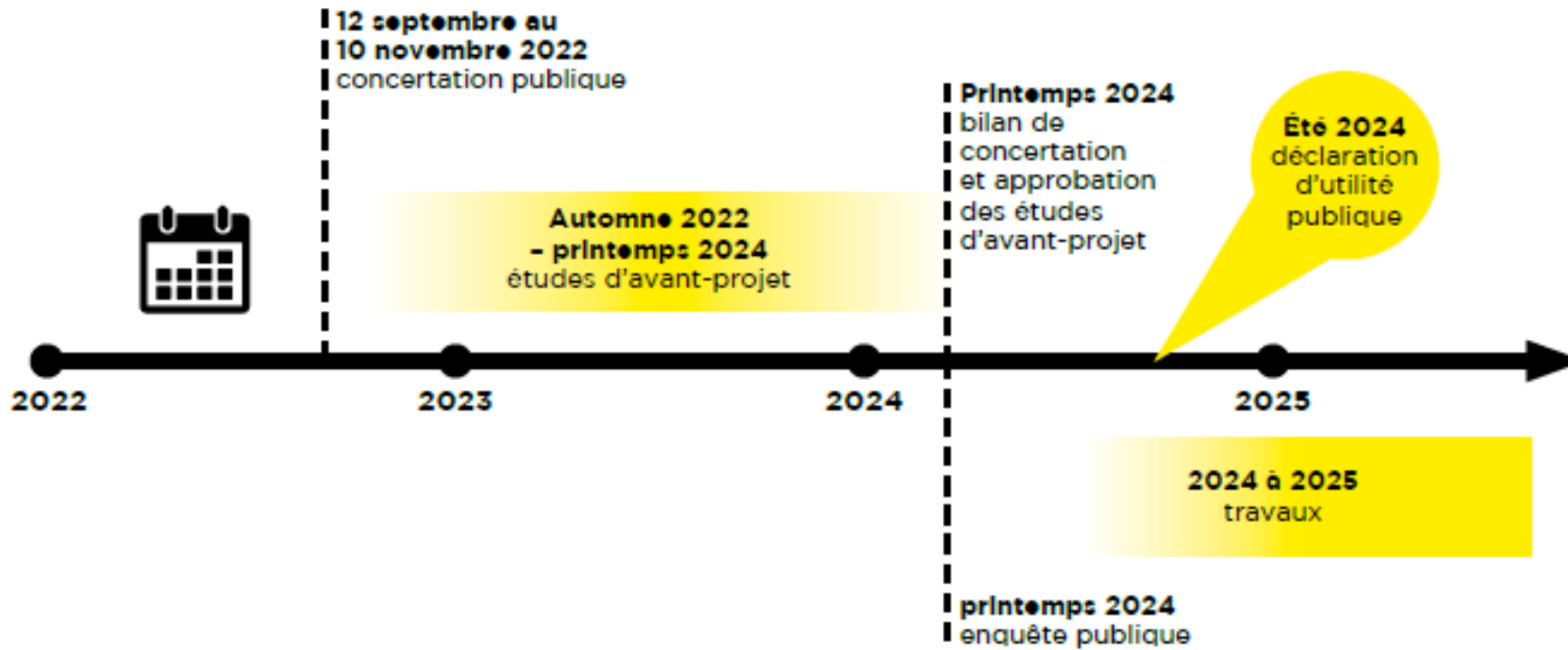
5 M€ pour le projet







## PLANNING PRÉVISIONNEL DU PROJET COORDONNÉ AVEC LE PROJET TRAM



## Planning prévisionnel de l'opération de restructuration de la Laiterie :

- Travaux : 4<sup>ème</sup> trimestre 2024 - 1er trimestre 2026

## Planning de relocalisation du Club :

- Travaux : 1er trimestre 2026 - 4<sup>ème</sup> trimestre 2026



## Délibération au Conseil Municipal du lundi 21 mars 2022 :

Modification des autorisations de programme de la  
ville de Strasbourg suite au vote du budget primitif  
2022

+12,1 M€ sur l'AP des travaux d'aménagement sur les  
équipements culturels pour la période 2021-2025

Principalement +11,3 M€ pour le programme  
d'augmentation de la jauge de la Laiterie à 1 200 places





Plan de projet

## Contexte

Végétalisation et déminéralisation de l'école maternelle Sainte Aurélie. Les 5 axes du projet sont la pédagogie par et pour la nature, l'égalité filles-garçons, la végétalisation dont plantation d'arbres, la lutte contre les ilots de chaleur et la déconnexion des eaux pluviales.

## Calendrier

Mai 2023 : fin de la concertation

21 octobre au 3 novembre 2023 : diagnostic archéologique

Été 2024 : travaux

Hiver 2024 : plantation des végétaux

## Concertation

Co-construction du projet en 7 ateliers animés par le prestataire Eco-Conseil. Création d'un comité de cour composé de membres de l'équipe pédagogique, du péri-scolaire, des parents d'élèves et du responsable technique de site. La concertation a permis de développer le projet à partir des besoins des utilisateurs, conciliant activités créatives, physiques, pédagogiques et écoresponsables.

## Chiffres-clefs

220 000€ TTC

100% de la surface totale désimperméabilisée

45% des surfaces déminéralisées

125m<sup>2</sup> de massifs arbustifs et 2 arbres plantés



## Contexte

Végétalisation et déminéralisation de l'école élémentaire Sainte Aurélie. Les 5 axes du projet sont la pédagogie par et pour la nature, l'égalité filles-garçons, la végétalisation dont plantation d'arbres, la lutte contre les ilots de chaleur et la déconnexion des eaux pluviales.

## Calendrier

Juin 2023 : fin de la concertation

2<sup>e</sup> semestre 2023 : diagnostic archéologique (dates exactes non communiquées par la DRAC à ce jour)

Été 2024 : travaux

Hiver 2024 : plantation des végétaux

## Concertation

Co-construction du projet en 7 ateliers animés par le prestataire Eco-Conseil. Création d'un comité de cour composé de membres de l'équipe pédagogique, du périscolaire, des parents d'élèves et du responsable technique de site. La concertation a permis de développer le projet à partir des besoins des utilisateurs, conciliant activités créatives, physiques, pédagogiques et écoresponsables.



## Chiffres-clefs

408 000€ TTC

100% de la surface totale désimperméabilisée et eaux de toiture infiltrées à la parcelle

45% des surfaces déminéralisées

4 arbres plantés



## Contexte

Aménager le parvis de l'école maternelle Louise Scheppler en le rendant plus accueillant  
Réflexions autour de la sécurisation des abords

## Calendrier

Juin 2022 : réunion de lancement

Mars 2023 : validation des orientations d'aménagement

6 juin 2023 : présentation des plans et scénarii aux porteurs du projet

Travaux : vers octobre 2023

## Budget du projet :

120 000€

Des objectifs atteints à travers le soutien à la création d'une nouvelle dynamique partenariale et citoyenne :

- accompagner les publics les plus fragiles
- mettre en œuvre les conditions d'une vie associative et culturelle cohérente, par et pour l'ensemble des habitants dans leur diversité
- requalifier le quartier

Des programmes communs à tous les QPV auxquels répondent les partenaires associatifs :

- Égalité femmes/hommes

ARTEFACT & CSCF13 : ateliers rap à destination des jeunes filles

ASTU : en mouvement avec les femmes pour l'égalité

CIDFF : intervention à ce sujet dans les collèges

HANATSUMIROIR : représentation théâtrale avec un groupe de femmes victimes de violence

VIADUQ67 : accès au droit et accès aux droits

- La prévention et la lutte contre les discriminations

NADI CHAABI : les discriminations parlons-en

ASTU : action de la citoyenneté et lutter contre les discriminations

LE FURET : guide de pratiques et outils pour professionnel.le.s de la petite enfance





Délibération au Conseil Municipal du lundi 20 mars 2023

**Pour un espace public mieux partagé : une nouvelle stratégie pour la politique du stationnement à Strasbourg - nouvelle tarification pour le stationnement sur voirie et en ouvrage et extensions de secteurs payants.**

Numéro V-2023-277

La Ville de Strasbourg est engagée en faveur d'une ville plus résiliente et d'un meilleur partage de l'espace public pour améliorer le cadre de vie et le confort des Strasbourgeoises et des Strasbourgeois. Dans ce cadre, le Conseil municipal de la ville de Strasbourg a déclaré l'urgence climatique en juillet 2020, adopté le plan « canopée » en août 2020 et le plan piéton en mai 2021.

Ces transformations s'inscrivent en pleine cohérence avec la révolution des mobilités portée par l'Eurométropole de Strasbourg et qui repose notamment sur le développement massif des infrastructures de transports collectifs et des mobilités actives. De nombreux projets sont d'ores-et-déjà engagés au service de cette ambition :

- la Zone à Faibles Émissions-mobilités vise à améliorer la qualité de l'air pour toutes et tous ;
- les projets du plan vélo, notamment le Ring autour de la Grande-Ile, offrent de nouveaux itinéraires aux piétons et aux cyclistes ;
- la ligne G du BHNS qui sera livrée fin 2023 rendra plus accessible des services publics majeurs de la ville à partir de la gare centrale ;
- le tramway s'étend et se développe pour relier de nouveaux territoires au nord et à l'ouest de l'agglomération ; il s'accompagne d'une transformation profonde des espaces traversés.

Le stationnement joue dans ce contexte un rôle fondamental car il constitue un levier majeur à la fois pour le déploiement de la politique de mobilité et pour la transformation des espaces publics. La nouvelle politique de stationnement se déploie en trois volets intégrés qui, ensemble, permettront de libérer de l'espace public et d'améliorer le cadre de vie des habitantes et habitants et de conforter le rayonnement touristique et économique.

Ainsi, il s'agit en priorité d'encourager à se passer de voiture individuelle, dans la lignée de la révolution des mobilités proposée par la Ville et l'Eurométropole de Strasbourg. Il s'agit ensuite d'inciter au stationnement le plus en amont possible du centre-ville élargi, en P+R particulièrement. Enfin, il s'agit d'encourager chacun·e, visiteur·euse et résident·e, à

## Grands principes

- Encourager l'utilisation des parkings en ouvrage
  - Mise en place d'un abonnement résidents
  - Adaptation des tarifs visiteur.euses
  - Orienter les visiteur.euses vers les parkings relais (P+R)
- Améliorer la situation des secteurs connaissant une forte pression en matière de stationnement sur voirie
  - Favoriser la rotation sur la voirie
  - Mise en place de la réglementation payante dans certains secteurs
  - Expérimenter les places « violettes » (durée de stationnement très limitée)
- Création d'un tarif résident solidaire adapté aux situations financières

**Pour rencontrer Mme Dreyssé, élue référente du quartier  
Gare-Halles-Laiterie-quartier blanc**



Contactez son assistante Clémentine Charlier : par mail à [clementine.charlier@strasbourg.eu](mailto:clementine.charlier@strasbourg.eu) ou au 03 68 98 67 55

**Si vous avez des remarques ou des questions sur le quartier**

contactez la direction de territoire  
par mail à [quartier.gare@strasbourg.eu](mailto:quartier.gare@strasbourg.eu) ou au 03 68 98 72 39

**Si vous avez des questions sur l'assemblée de quartier ou si vous avez une  
idée de projet pour l'assemblée**

contactez Léa Le Thomas (chargée d'animation de la participation citoyenne)  
par mail à [lea.le-thomas@strasbourg.eu](mailto:lea.le-thomas@strasbourg.eu) ou au 03 68 98 66 02