

## Réaménagement du square Saint Florent à Strasbourg Cronembourg

Réunion publique  
21.02.2022

1 - Situation

2 - Diagnostic

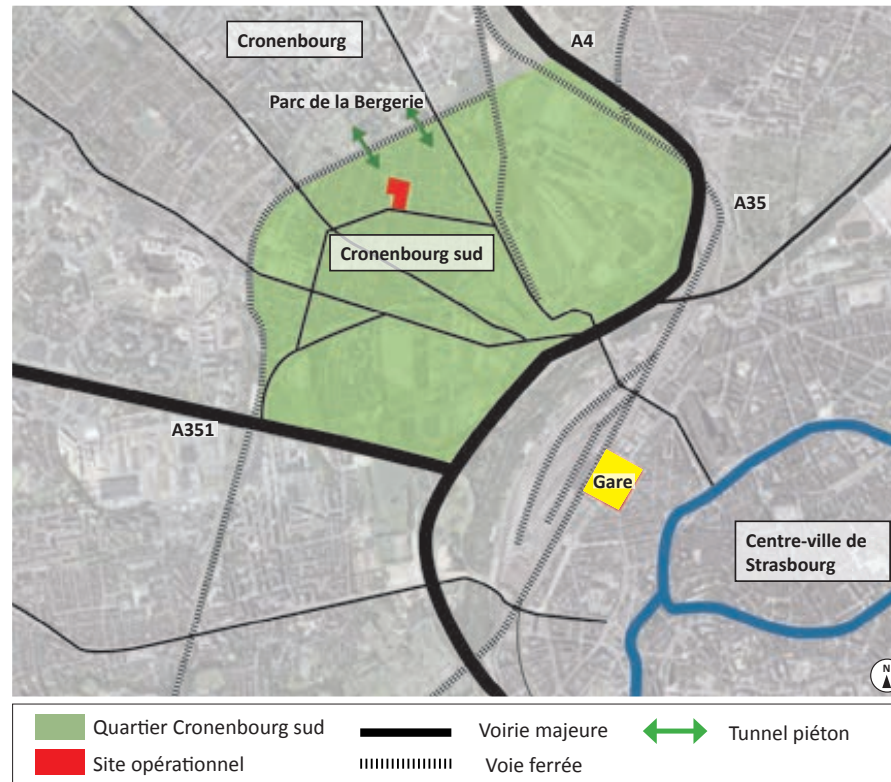
3 - Scénario 1

4 - Scénario 2

5 - Temps d'échanges

## Réaménagement du Square et de la Place St Florent :

- > Centralité de quartier
- > Composition urbaine qualitative des années 1930
- > A l'écart des grands flux routiers
- > Continuités au nord vers le Parc de la Bergerie
- > Nombreux enfants : écoles, aire de jeux dans le square



Rue des Ormes



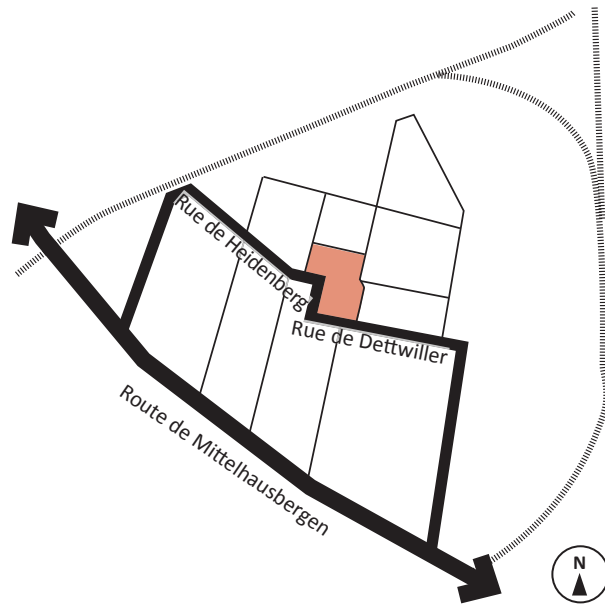
Site opérationnel



Entrée riveraine à proximité du site

L'organisation urbaine du quartier a évolué sans qu'un projet ne revalorise la nouvelle configuration de l'espace.

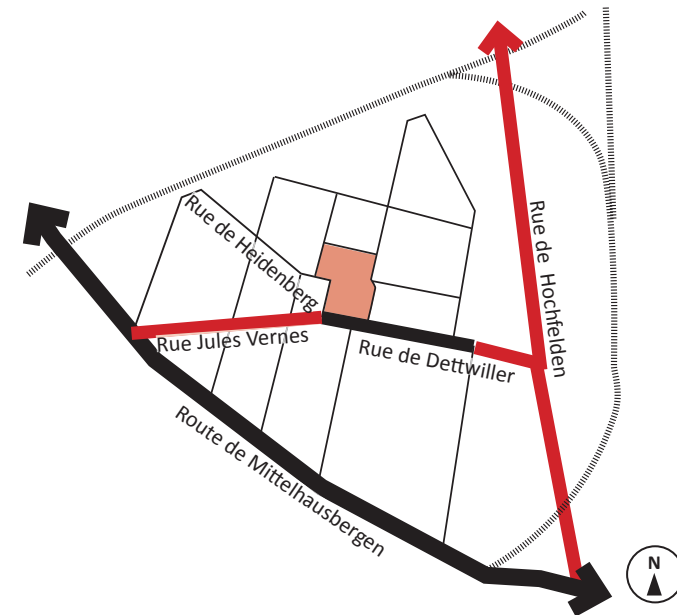
1950



-> Aménagement du quartier entre les voies ferrées  
-> Axe majeur : route de Mittelhausbergen, et rue de Dettwiller qui se poursuit rue de Heidenberg.

-> Place St-Florent structurante dans le réseau viaire

2021



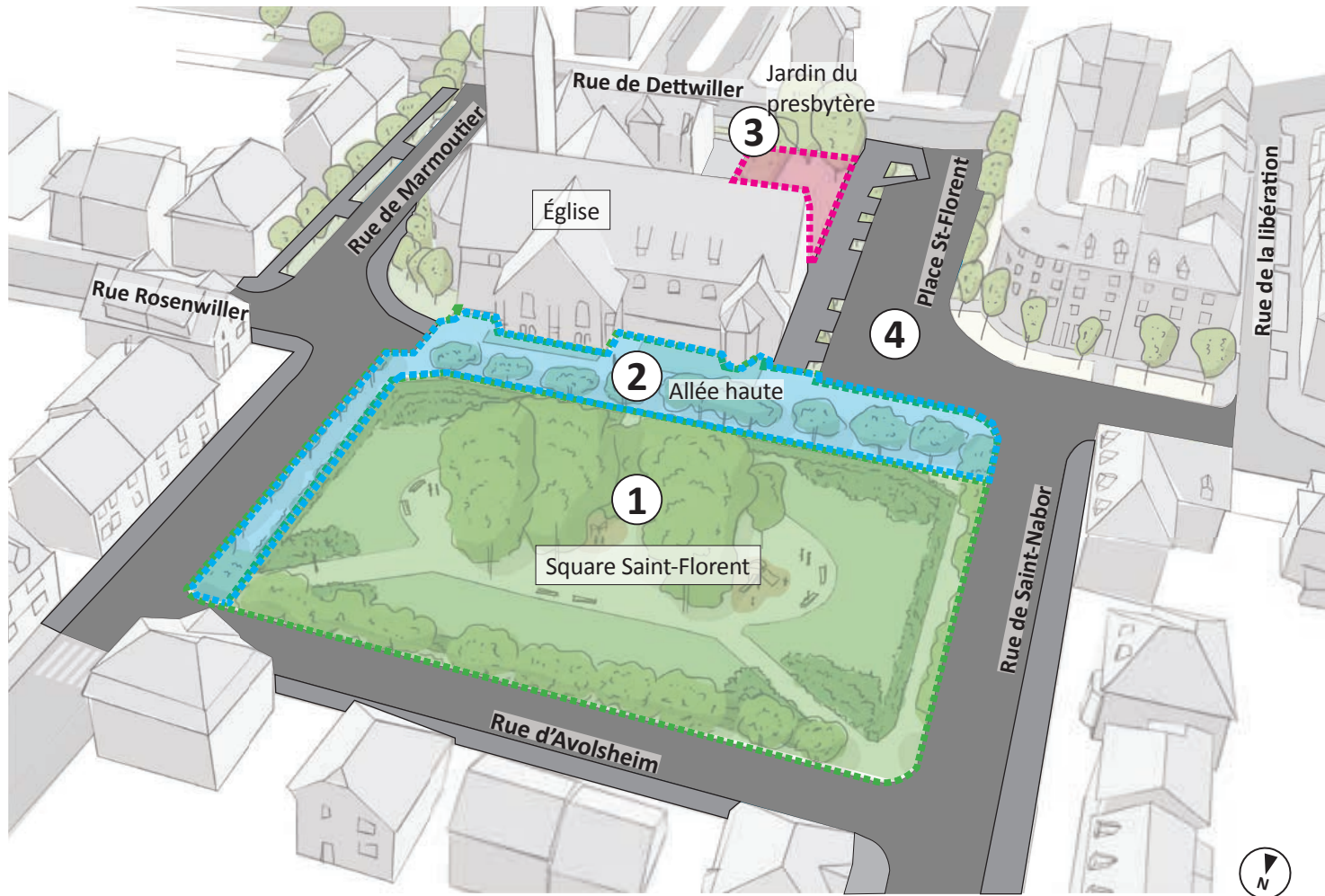
-> Réorganisation des axes majeurs avec :  
- Percement de la rue Jules Vernes  
- Prolongement rue de Dettwiller par la rue de Hochfelden qui franchit les voies ferrées.

-> Rue de Heidenberg et place St Florent deviennent des axes secondaires

Ambiance de l'espace existant :



## Organisation de l'espace existant :



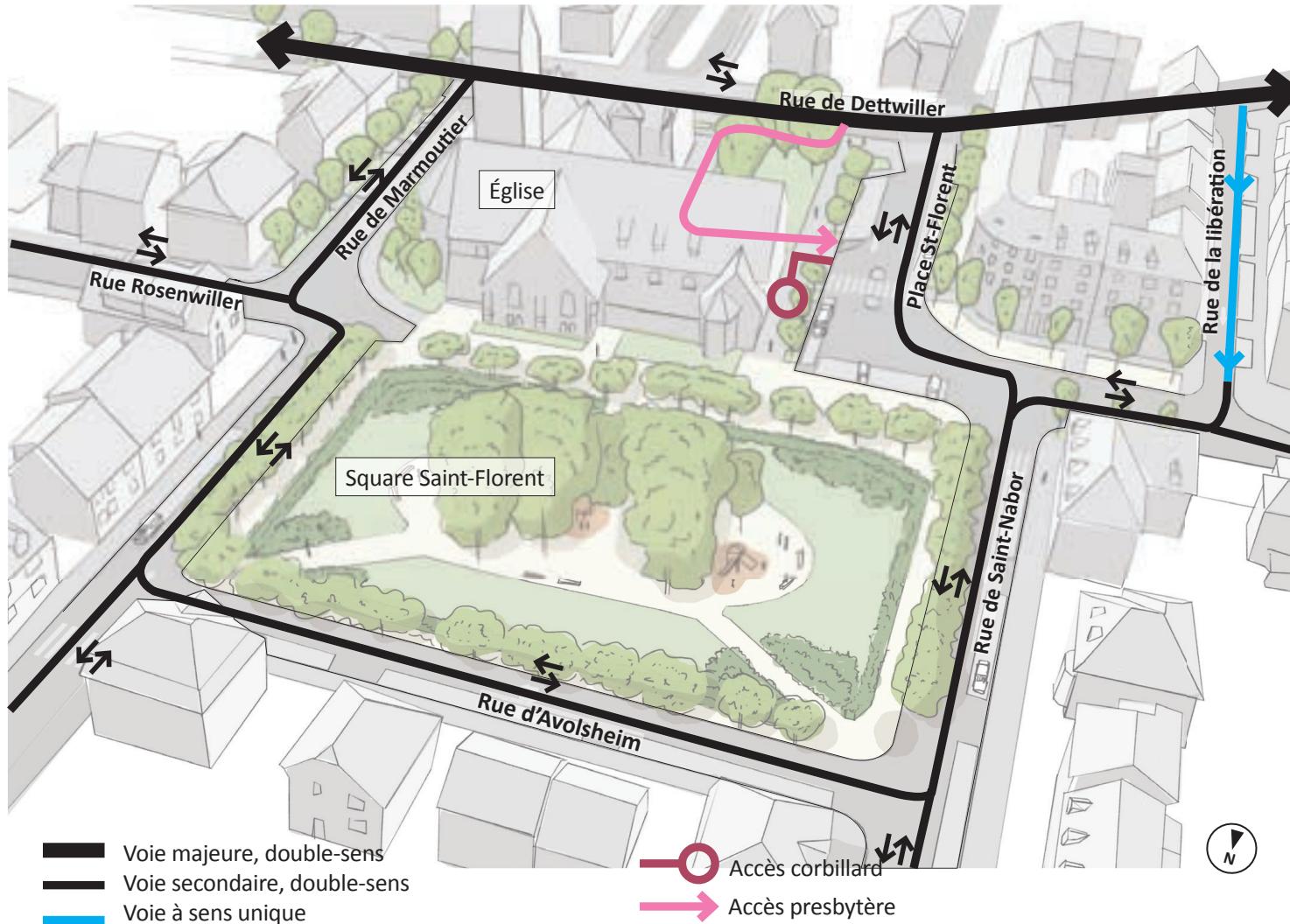
**Le square est un isolat dont le potentiel paysager est sous-exploité**

- > Square peu perceptible depuis la rue de Dettwiller
- > Entités paysagères fortes, mais fragmentées
  1. Square en position basse
  2. Allée haute
  3. Jardin du presbytère
  4. Absence de qualification de l'espace place Saint-Florent
- > Disproportion de l'espace minéralisé :
  - Gabarits des chaussées
  - Espaces piétons résiduels



Le square Saint-Florent est circonscrit par de larges rues, pourtant il a le potentiel d'améliorer la qualification du tissu urbain du quartier.

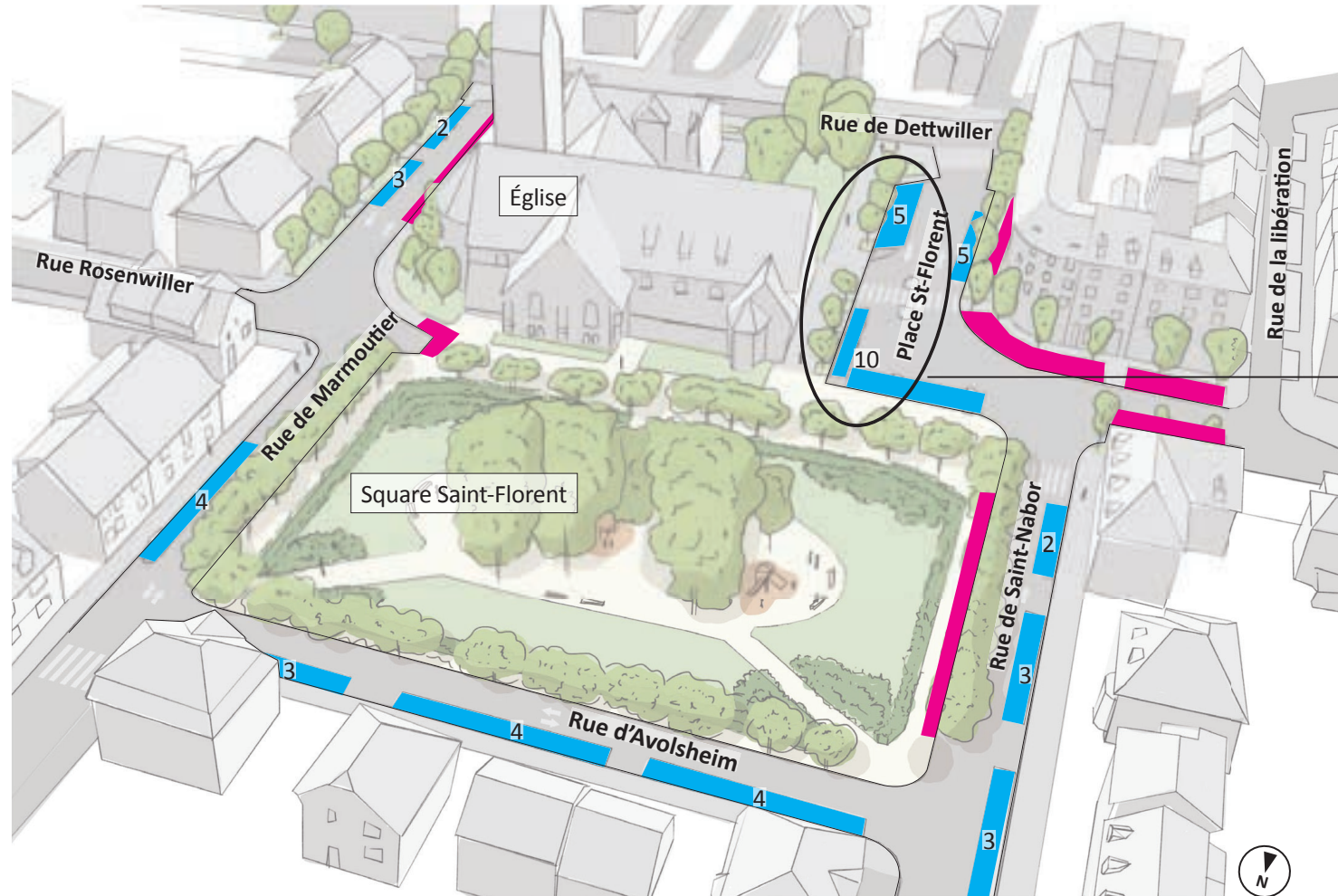
## Schéma de la circulation existante :



### Circulation non adaptée à ce secteur résidentiel :

- > Quartier en impasse, contraint par les voies ferrées
- > Trois rues à double-sens font le tour du square
- > Double sens peu nécessaire sur le secteur de projet
- > Absence de place piétonne, centralité de quartier non qualifiée

## Schéma du stationnement existant :



**Stationnement marqué, 48 emplacements**  
+ 1 emplacement PMR + 1 emplacement livraisons et 1 emplacement autopartage

**Stationnement sauvage, une moyenne de 15 à 20 véhicules**



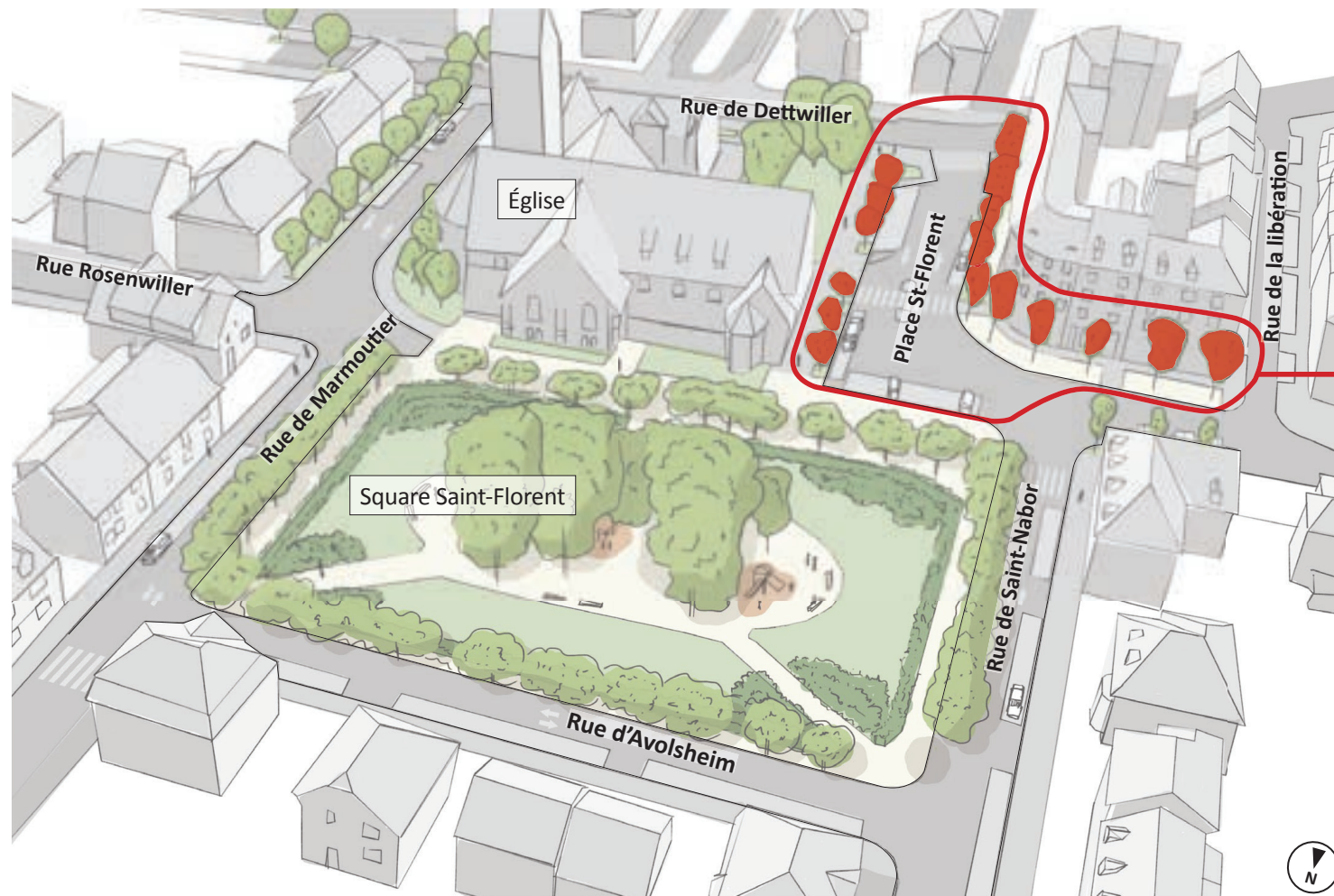
Place Saint-Florent, les places situées à proximité de l'église seront relocalisées dans le projet afin de créer un parvis.



Place Saint-Florent, une rangée de stationnements sauvages compacte le sol et affaiblit les arbres.



## Schéma de renouvellement des arbres dépérissants :



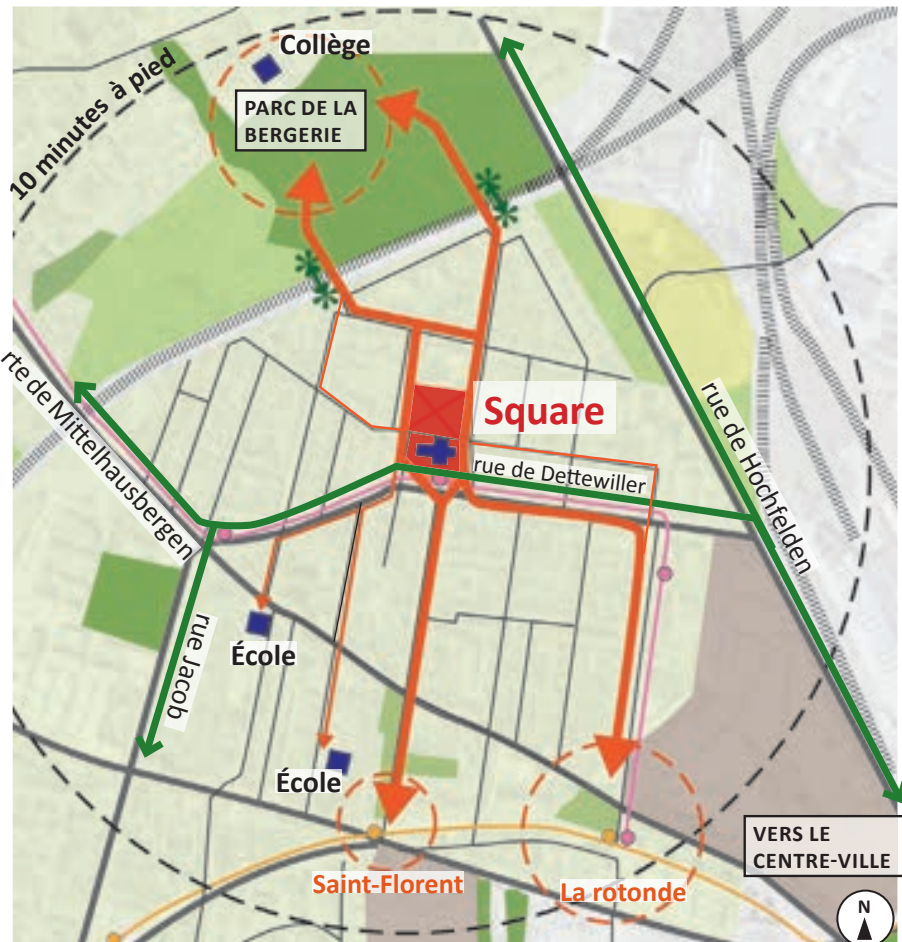
-> Patrimoine arboré dans le square, à valoriser et à conserver

-> Place Saint-Florent, 17 arbres dépérissants sont à renouveler dans le cadre du projet

-> Principe de compensation : 1 pour 1

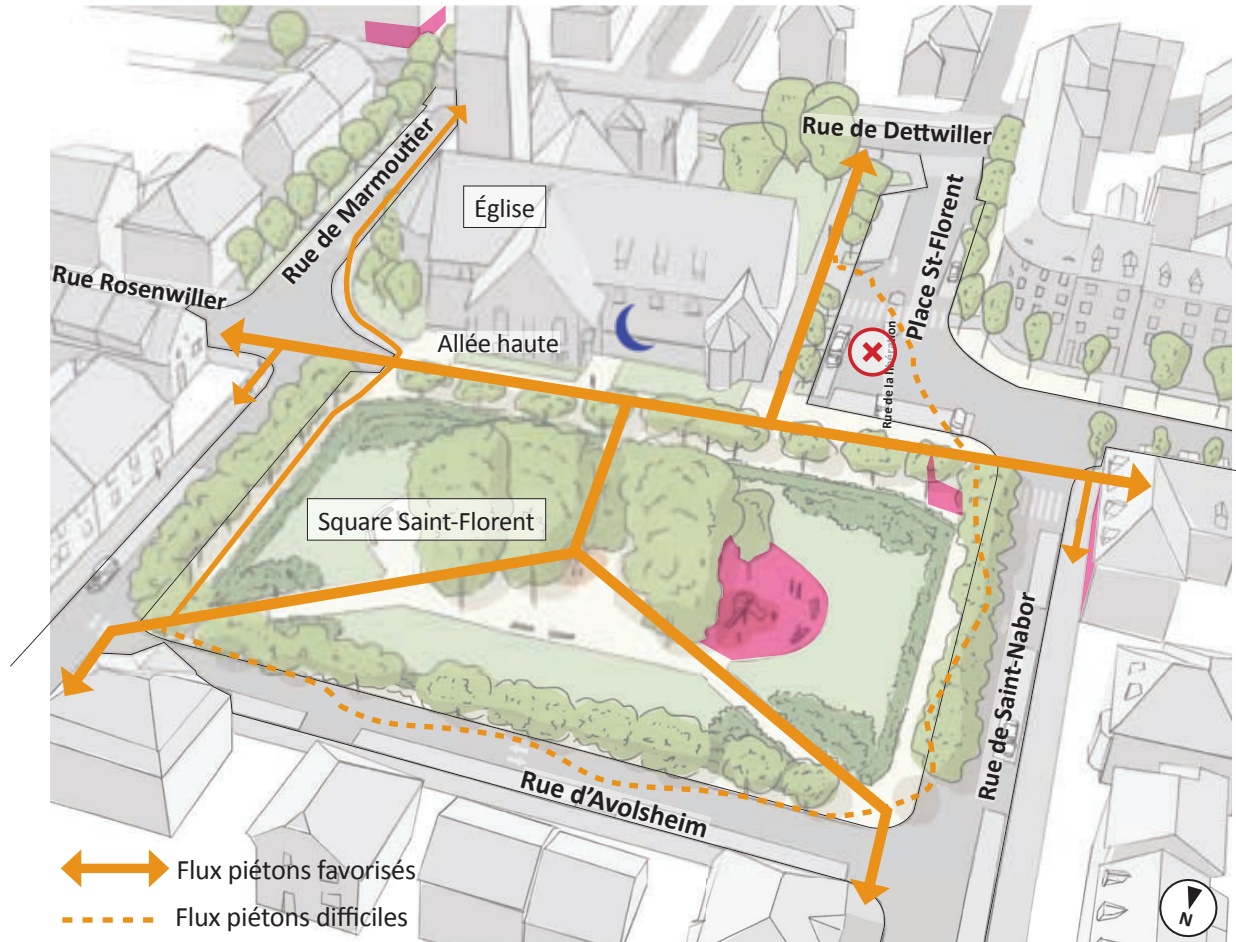


Place Saint-Florent, poiriers à fleurs dont le système racinaire souffre de la pression du stationnement.



- Pistes cyclables
- Flux piétons majeurs

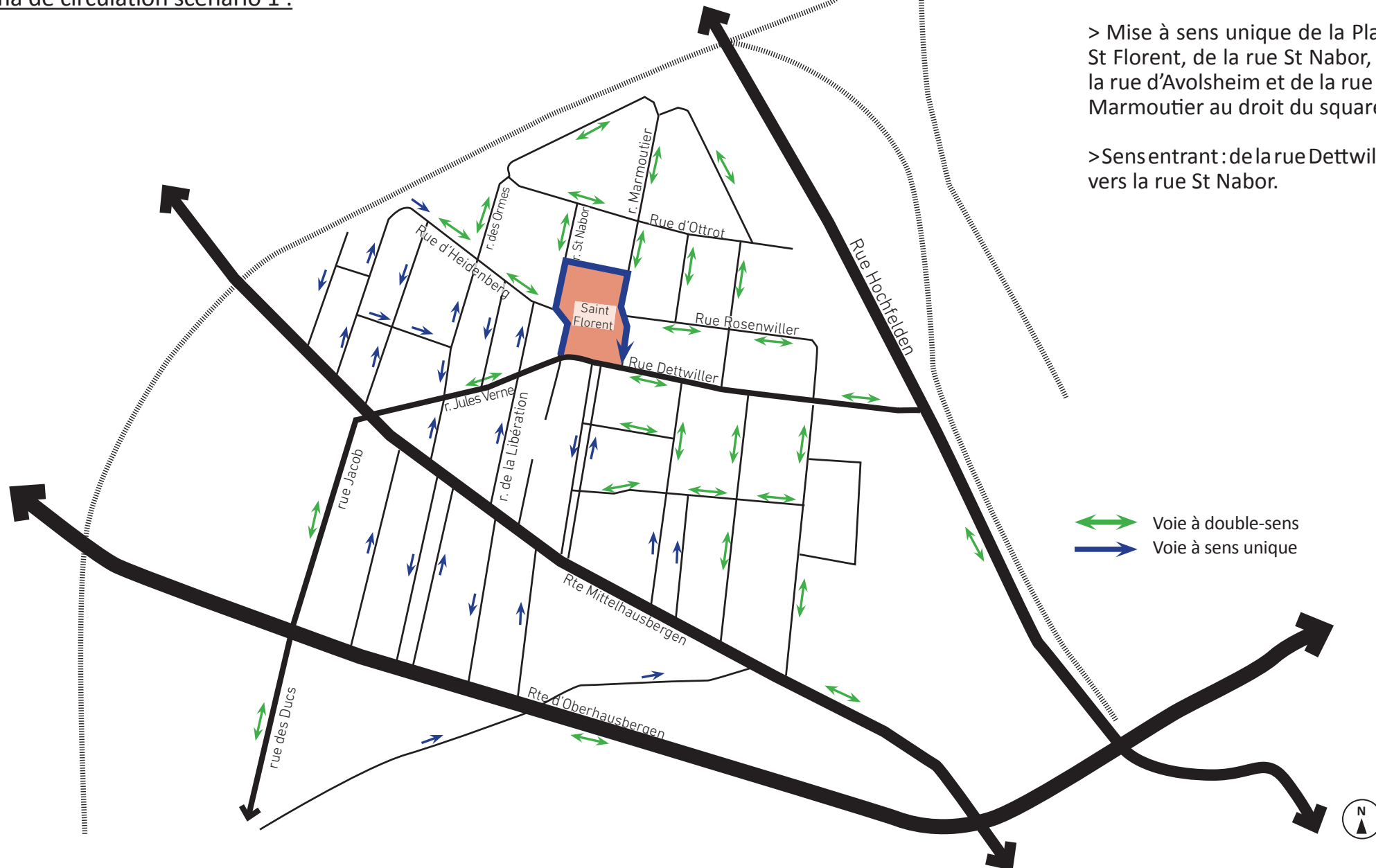
- > Carrefour des flux piétons en provenance du Nord-Est allant au Sud-Ouest et vice versa.
- > Exemple : connexion du parc de la Bergerie à la Rotonde



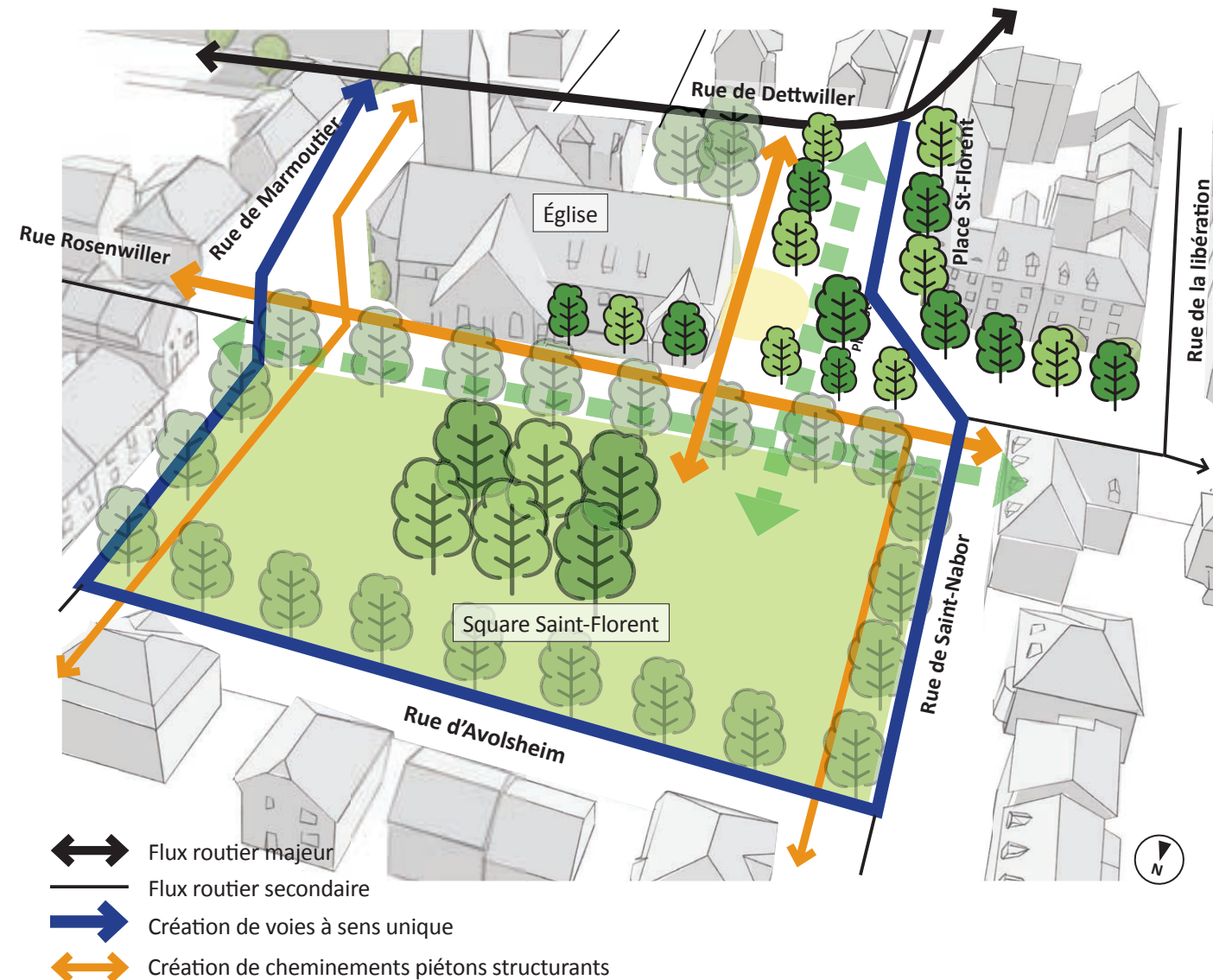
- > Absence d'accès au square cohérent par rapport aux flux côté église.
- > Absence d'itinéraires piétons confortables et sécurisés Place Saint-Florent, rue de Saint-Nabor et rue d'Avolsheim.

- > Allée haute déconnectée du square, usages déviants constatés.
- > Aire de jeux existante à conserver.
- > Programmation d'équipement développer

## Schéma de circulation scénario 1 :



## Schéma d'intentions - scénario 1 :



### Le projet consiste à :

- > Étendre l'ambiance du square en créant des franges végétalisées autour du square et de l'église.
- > Diminuer l'emprise des voiries par une boucle en sens unique autour du square ; libérer de l'espace pour créer des espaces piétonniers sur la place St Florent.
- > Retravailler le maillage de cheminements piétons pour fluidifier les itinéraires à grande échelle et proposer un cadre quotidien agréable.
- > Proposer un parvis sur la face principale (Ouest) de l'église.
- > Végétaliser les pieds d'arbres pour renforcer leur pérennité sur les rues de St Nabor, d'Avolsheim et de Marmoutier,
- > Créer des stationnements sur le tronçon sud de la rue de Marmoutier.
- > Supprimer les murs du jardin du Presbytère.

## Nouvel accès piéton

## Nouvel accès piéton

- > Dans la continuité piétonne depuis la rue de Dettwiller
- > Desserte de l'aire de jeux



## Extension du square

- > Diminution des emprises des voiries
- > Aménagement des rues en sens unique
- > Accroche paysagère rue de Dettwiller
- > Composition paysagère le long des rues
- > Conservation de l'offre existante de stationnements

## Conservation de l'esprit du square existant

- > Conservation des arbres existants
- > Renouvellement des compositions végétales des abords du square
- > Reprise des surfaces engazonnées et sablées

## Gradines enherbées

## Allée haute jardinée

- > Connexion visuelle entre les paliers haut et bas par une reprise des plantations
- > Fontaine à boire
- > Cabane à livres

## Jardin du presbytère

- > Suppression des murets existants
- > Reprise des compositions végétales

## Parvis de l'église

- > Face à l'accès principal, façade Ouest
- > Connexions aux trottoirs rue de Heidenberg

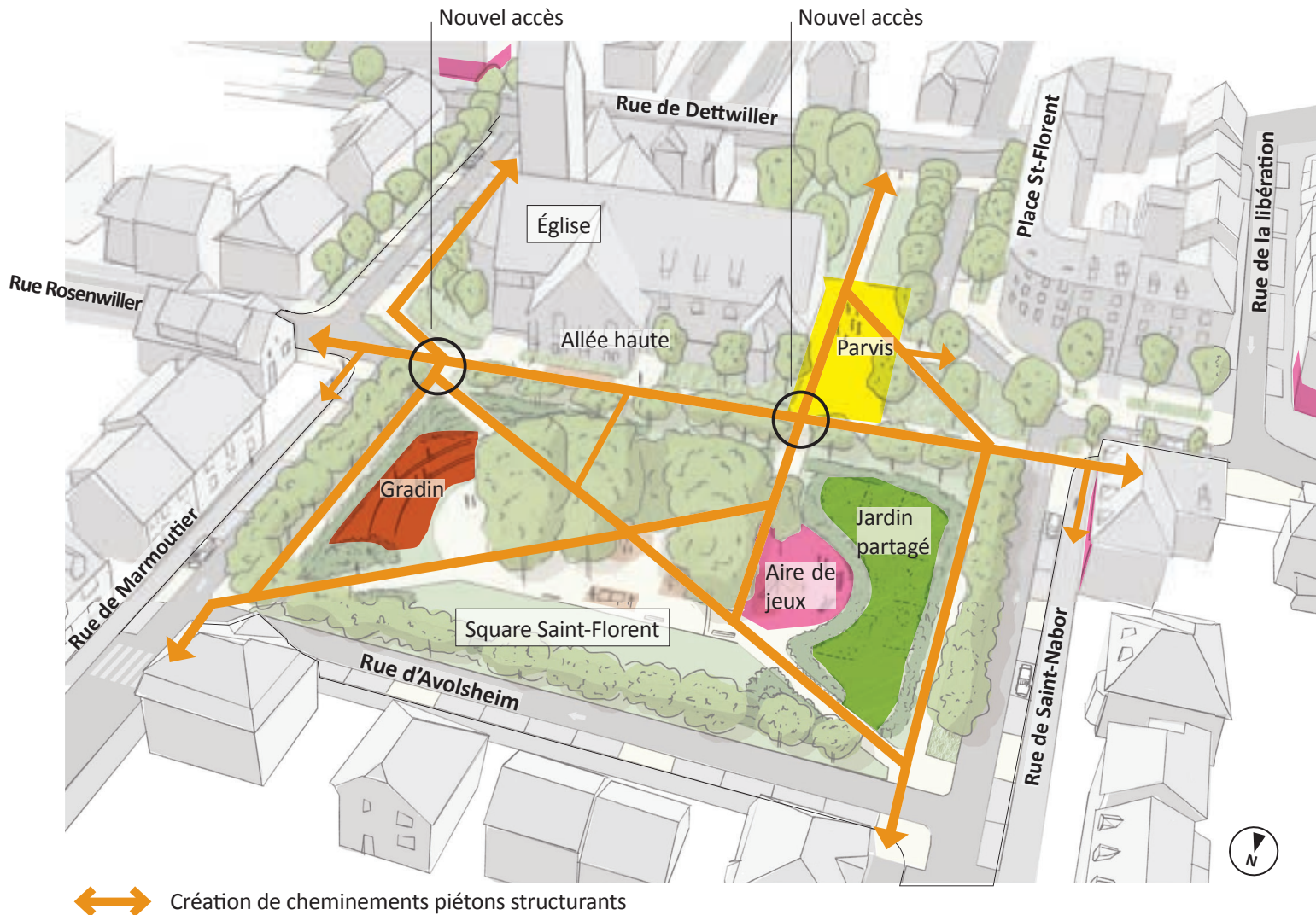
## Jardin partagé

- > Ensoleillé
- > Intégré dans la composition paysagère

## Aire de jeux

- > Jeux existants conservés
- > Proposition type balançoire
- > Table de Ping-Pong





> le square articule les différents flux piétons du secteur (deux nouveaux accès)

> Cheminements piétons sécurisés côté parc, le long des voiries.

> Création d'un parvis au pied de l'église.

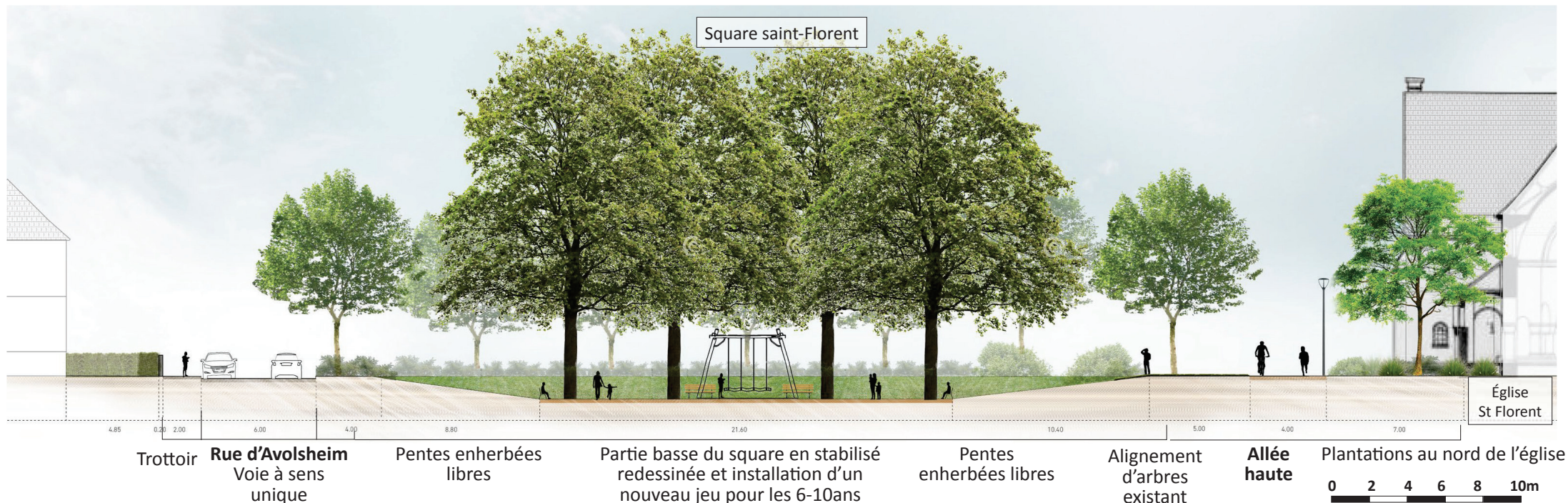
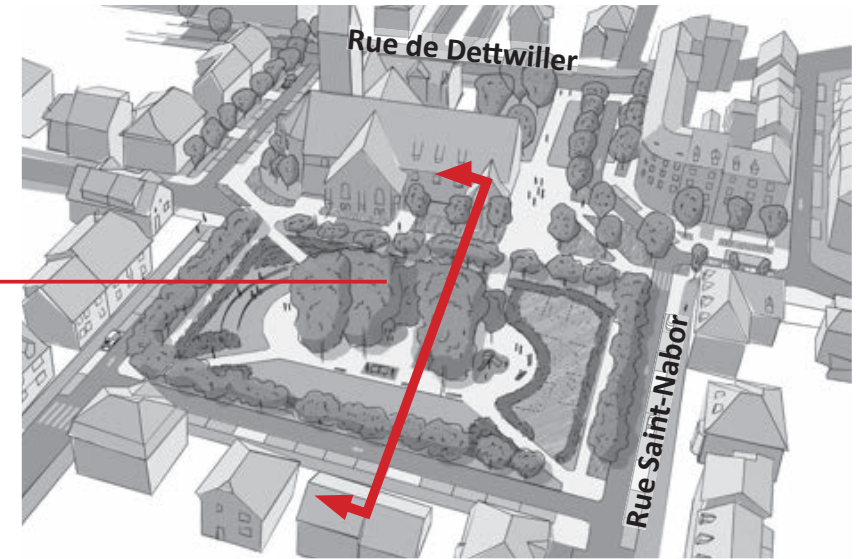
> Allée haute intégrée dans la trame de cheminements

> Deux nouveaux espaces pour des activités distinctes dans le square :  
- Jardin partagé ensoleillé  
- Gradines pour l'évènementiel

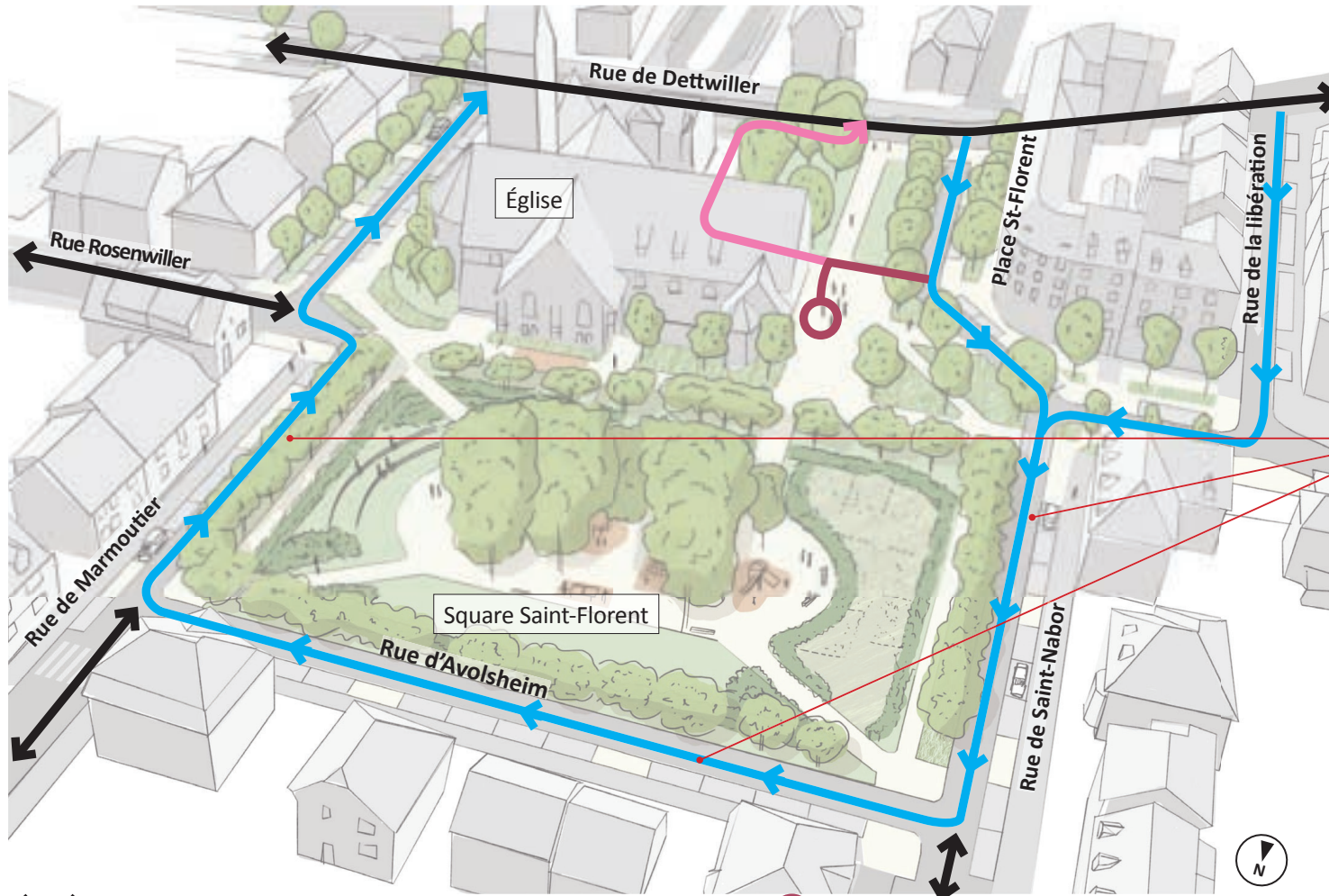
> Maintien de l'aire de jeux existante  
- Ajout d'un jeu pour les 6-10 ans de type balançoire

## Square Saint-Florent

- > Reprise du stabilisé et des plantations existantes
- > Conservation de la trame arborée existante
- > Conservation des pentes enherbées
- > Articulation de l'allée haute par la création d'accès et l'ouverture de la végétation
- > Végétalisation de l'allée haute







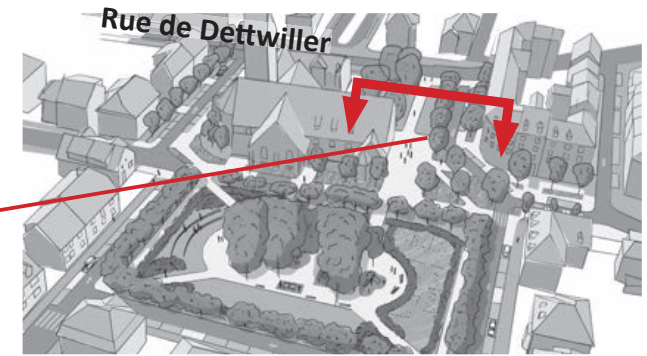
**Rues en zone 30,**  
> Sens unique sur toutes les rues  
> Stationnements longitudinaux côté habitation

↔ maintien des voies à double-sens  
→ création de voies à sens unique

○ → Accès corbillard  
→ Accès presbytère

## Place Saint-Florent

- > Réaménagement en sens unique
- > Agrandissement du trottoir côté église et végétalisation des abords
- > Aménagement de sept stationnements côté habitations
- > Aménagement de deux plateformes d'arceaux vélos
- > Renaturation des pieds d'arbres existants côté habitations



## Place Saint-Florent

Parvis de l'église

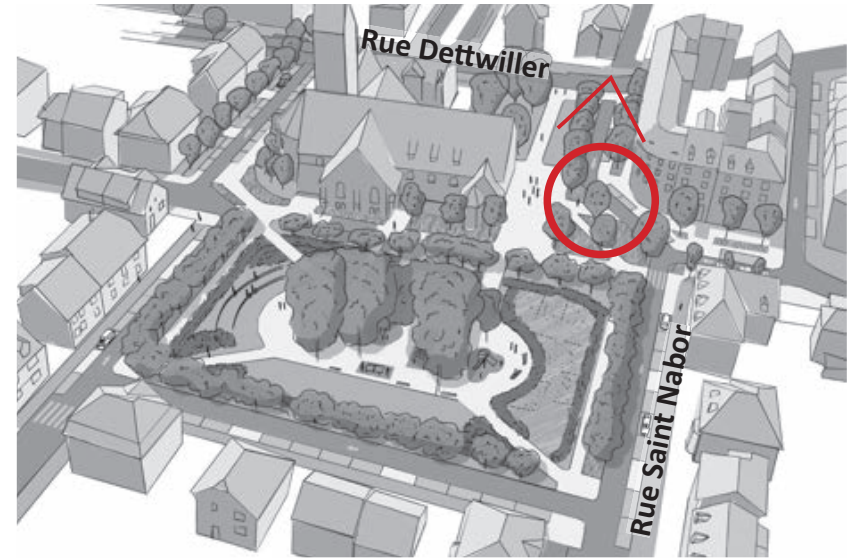
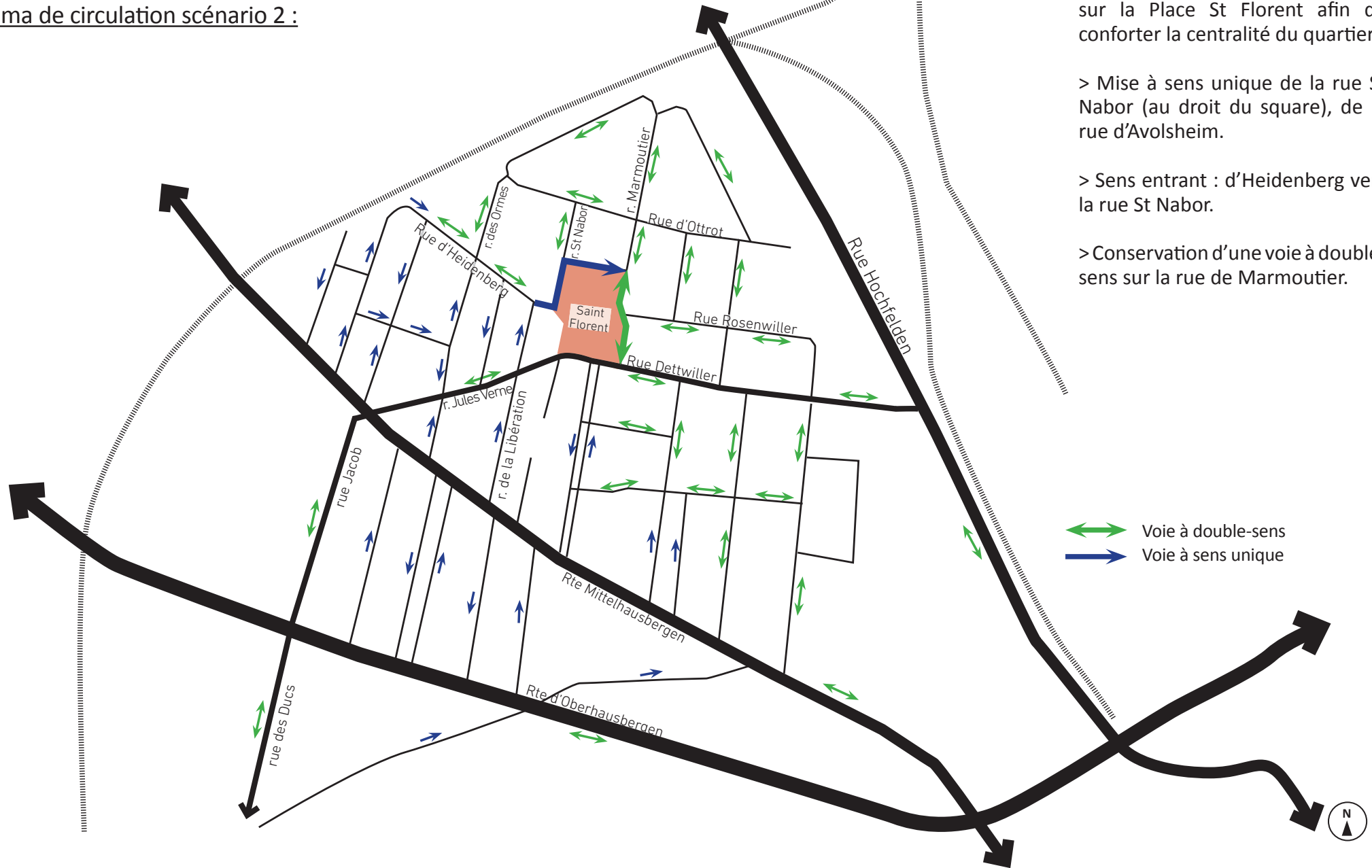


Schéma de circulation scénario 2 :



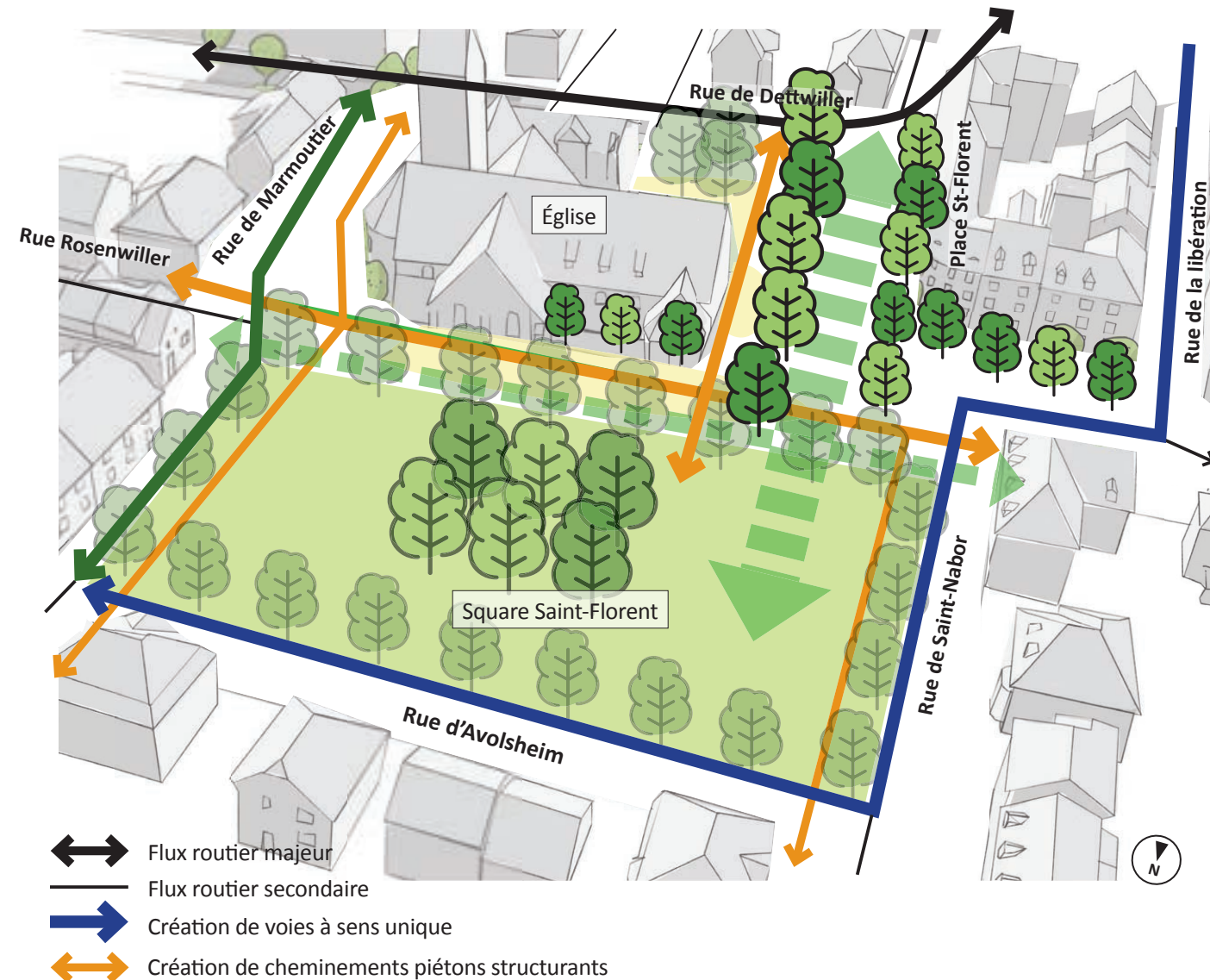
> Suppression du barreau de voirie sur la Place St Florent afin de conforter la centralité du quartier.

> Mise à sens unique de la rue St Nabor (au droit du square), de la rue d'Avolsheim.

> Sens entrant : d'Heidenberg vers la rue St Nabor.

> Conservation d'une voie à double-sens sur la rue de Marmoutier.

## Schéma d'intentions - scénario 2 :



### Le projet consiste à :

- > Étendre l'ambiance du square en supprimant le tronçon de voirie Place St Florent, résiduel dans la trame urbaine et en diminuant l'emprise des voiries par une boucle en sens unique autour du square.
- > Libérer de l'espace pour créer des espaces piétonniers sur la place St Florent,
- > Créer une grande entité paysagère de la rue de Dettwiller jusqu'au square, un cours paysager structurant.
- > Créer des franges végétales autour du square.
- > Retravailler le maillage des cheminements piétons pour fluidifier les itinéraires à grandes échelles et proposer un cadre quotidien agréable.
- > Proposer un parvis sur trois des façades de l'église (Sud, Ouest, Nord) avec un élargissement côté Sud pour les regroupements (mariage - enterrement)
- > Végétaliser les pieds d'arbres pour renforcer leur pérennité sur les rues de St Nabor, d'Avolsheim,
- > Créer des stationnements sur le tronçon sud de la rue de Marmoutier.
- > Supprimer les murs du jardin du Presbytère.



## Extension du square

- > Suppression du tronçon de voirie Place Saint-Florent
- > Espace piéton et paysager jusqu'à la rue de Dettwiller
- > Allée haute sous forme de placette linéaire
- > Reprise des sens de circulation autour du square:
  - Rues Saint-Nabor et Avolsheim : sens unique
  - Rue de Marmoutier : double-sens
- > Conservation de l'offre existante de stationnements
- > Composition paysagère le long des rues

## Conservation de l'esprit du square existant

- > Création de deux accès piétons (cf. sc1)
- > Conservation des arbres existants
- > Renouvellement des compositions végétales des abords du square
- > Reprise des surfaces engazonnées et sablées

## Gradines enherbées

## Allée haute jardinée

- > Espace minéralisé
- > Ping-pong
- > Pétanque
- > Fontaine à boire et boîte à livres

## Mail paysager

- > Double alignement d'arbres et cheminement piéton majeur dans l'axe du square
- > Suppression des murs existants du jardin du presbytère
- > Cheminement piéton secondaire au pied des immeubles 6-4 place Saint-Florent.
- > Plaine enherbée libre d'usage (complémentaire du square pour les enfants).

## Parvis de l'église

- > Sur la façade Sud, côté jardin du presbytère
- > Connexions aux trottoirs rue de Heidenberg

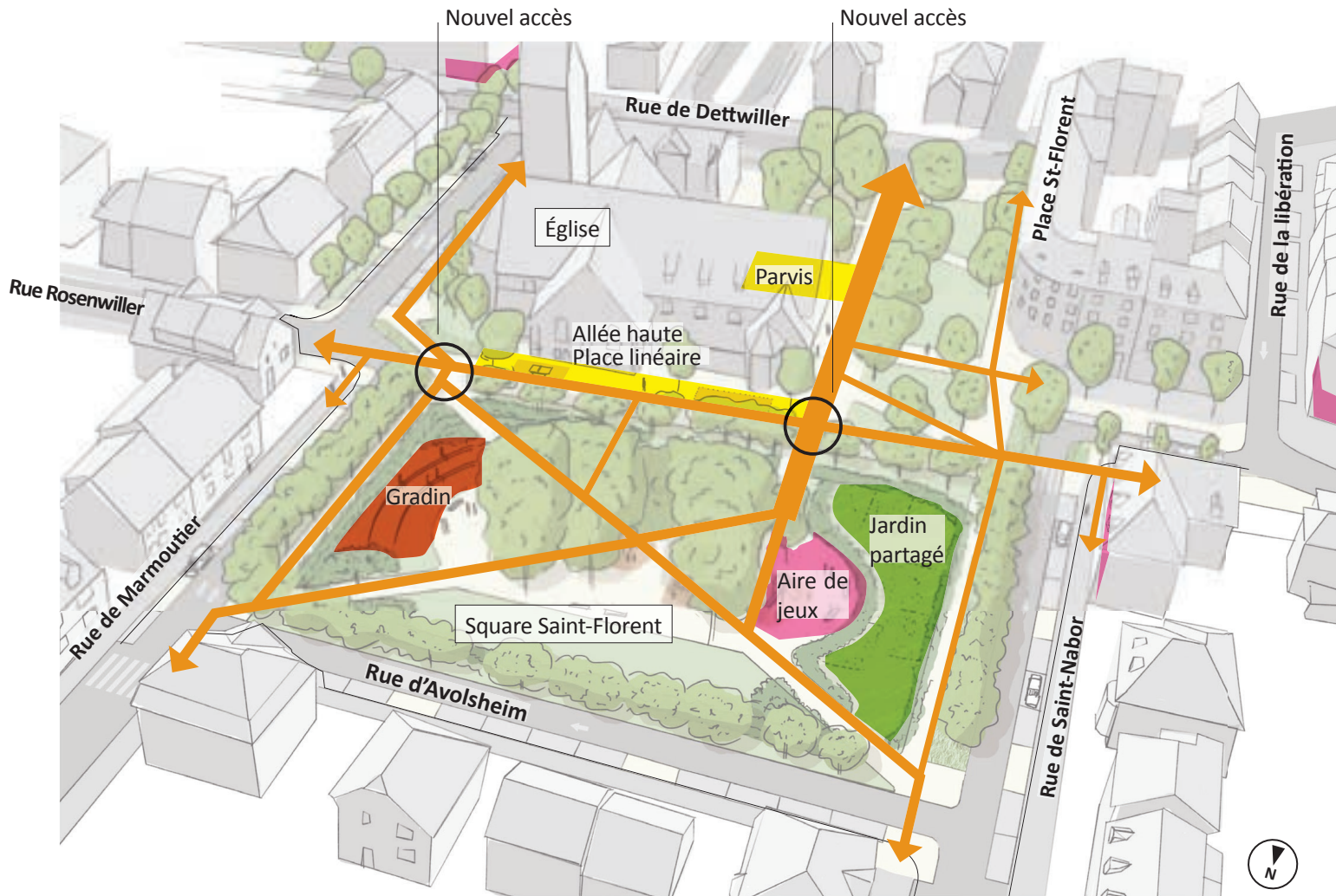
## Jardin partagé

- > Ensoleillé
- > Intégré dans la composition paysagère

## Aire de jeux

- > Jeux existants conservés
- > Ajout d'un jeu de type balançoire





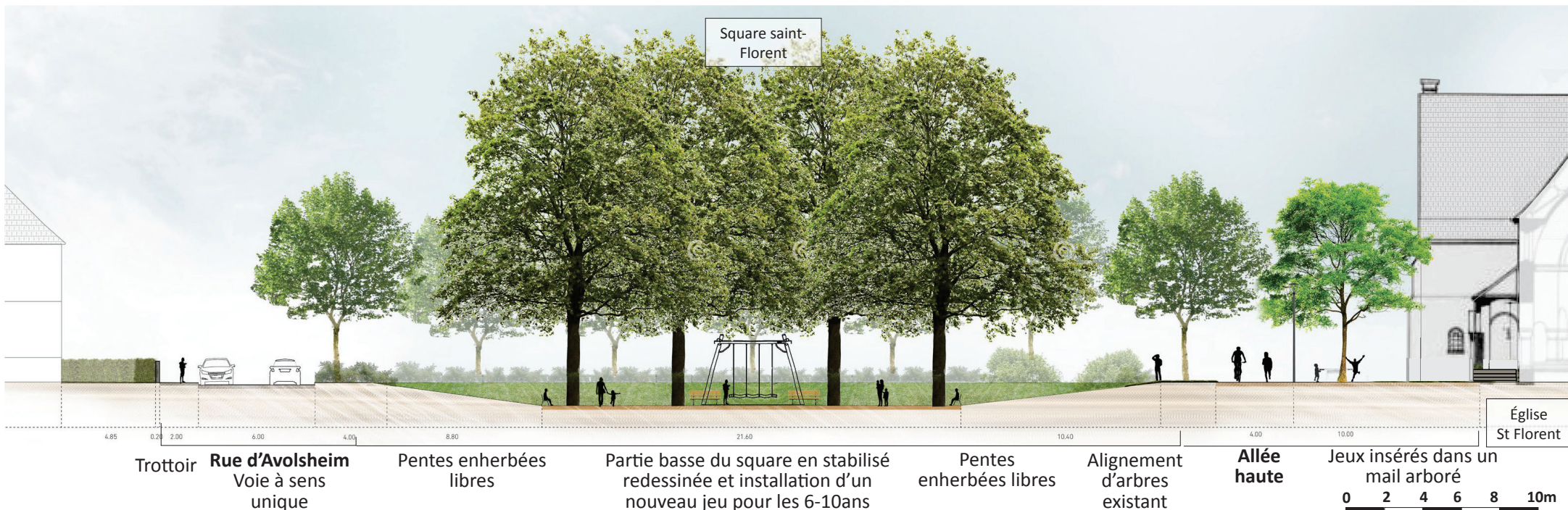
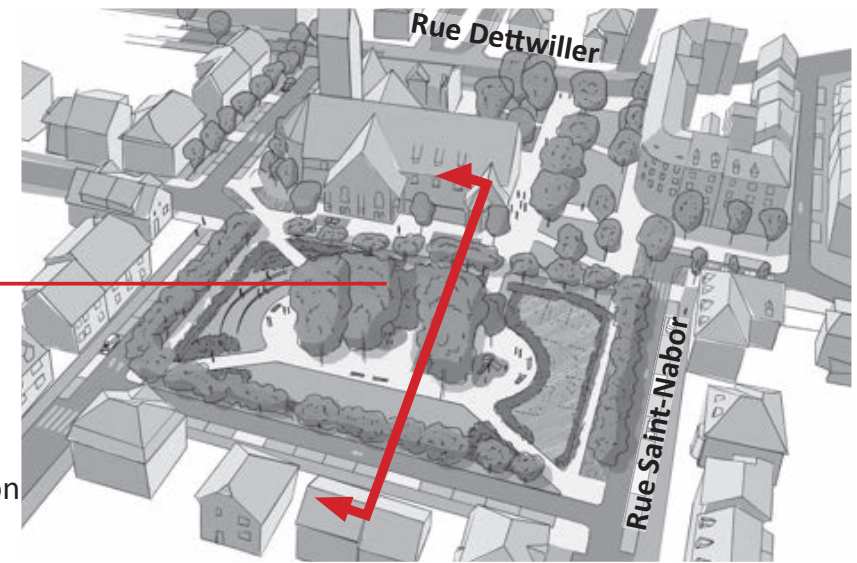
↔ Création de cheminements piétons structurants

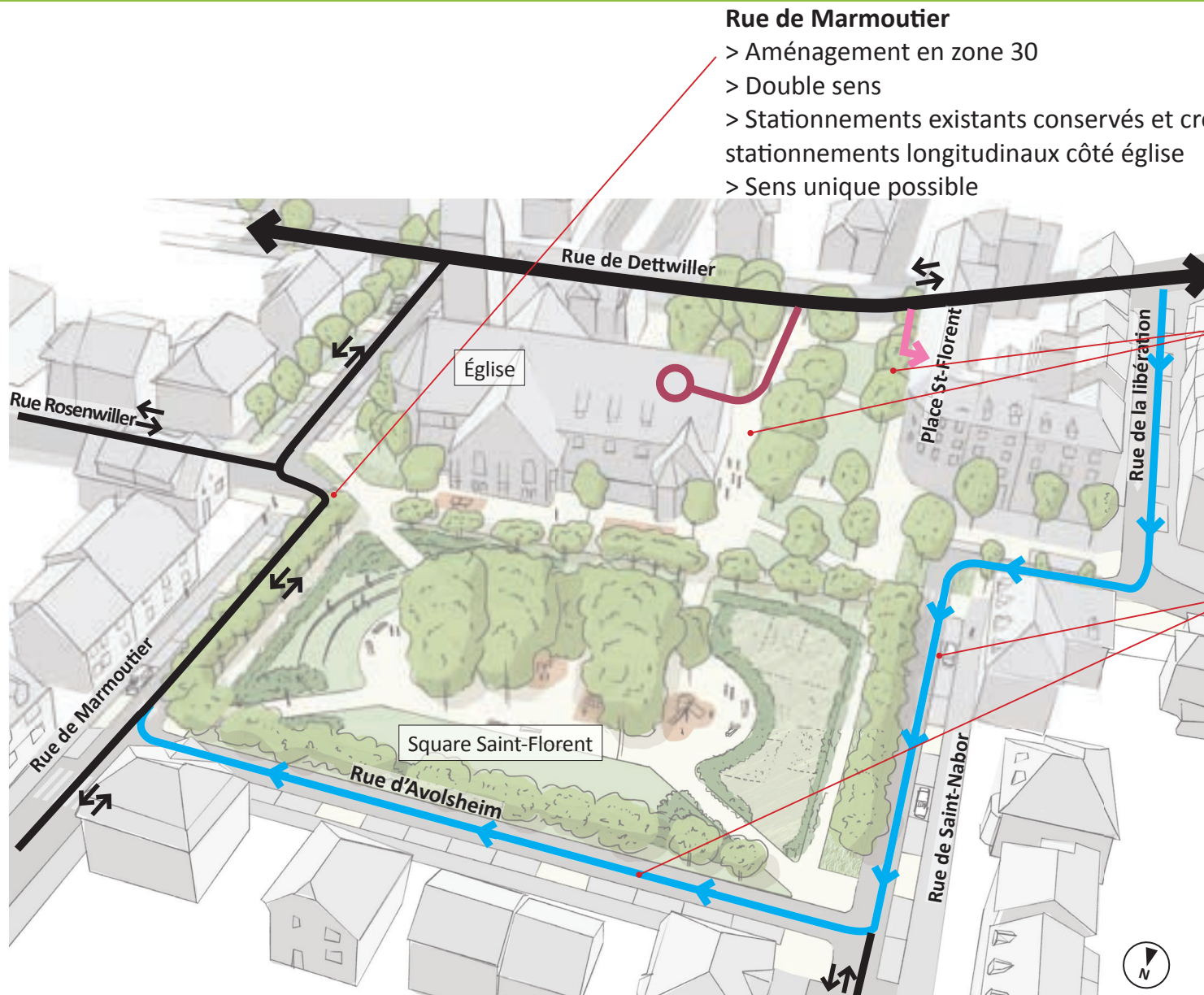
- > le square articule les différents flux piétons du secteur (deux nouveaux accès)
- > Cheminements piétons sécurisés côté parc, le long des voiries.
- > Création d'un parvis au pied de l'église.
- > Allée haute intégrée dans la trame de cheminements
- > Deux nouveaux espaces pour des activités distinctes dans le square :
  - Jardin partagé ensoleillé
  - Gradin pour évènementiel
- > Maintien de l'aire de jeux existante
  - Ajout d'un jeu de type balançoire pour les 6-10 ans



## Square Saint-Florent

- > Reprise du stabilisé et des plantations existantes
- > Conservation de la trame arborée existante
- > Conservation des pentes enherbées
- > Articulation de l'allée haute par la création d'accès et l'ouverture de la végétation
- > Jeux et placette sur l'allée haute





## Rue de Marmoutier

- > Aménagement en zone 30
- > Double sens
- > Stationnements existants conservés et création de stationnements longitudinaux côté église
- > Sens unique possible

## Place Saint Florent

- > Accès maintenus vers les garages privés
- > Le mail piéton permettra l'accès des véhicules de secours et des corbillards pour les cérémonies dans l'église.

## Rue Saint-Nabor et rue d'Avolsheim

- > Aménagement en zone 30,
- > Sens unique sur toutes les rues
- > Stationnements longitudinaux côté habitation

↔ maintien des voies à double-sens

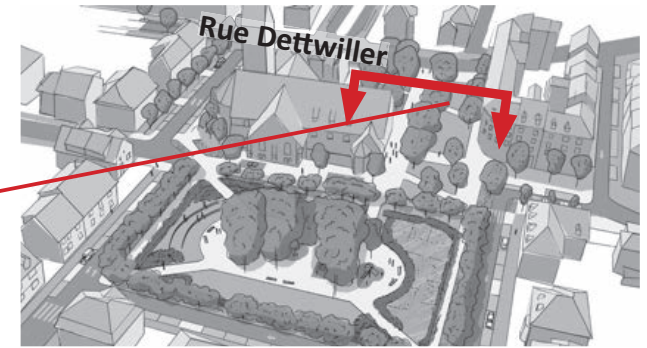
➡ création de voies à sens unique

○ Accès corbillard et presbytère

➡ Accès entrée cochère, N°6 Place St Florent

## Place Saint-Florent

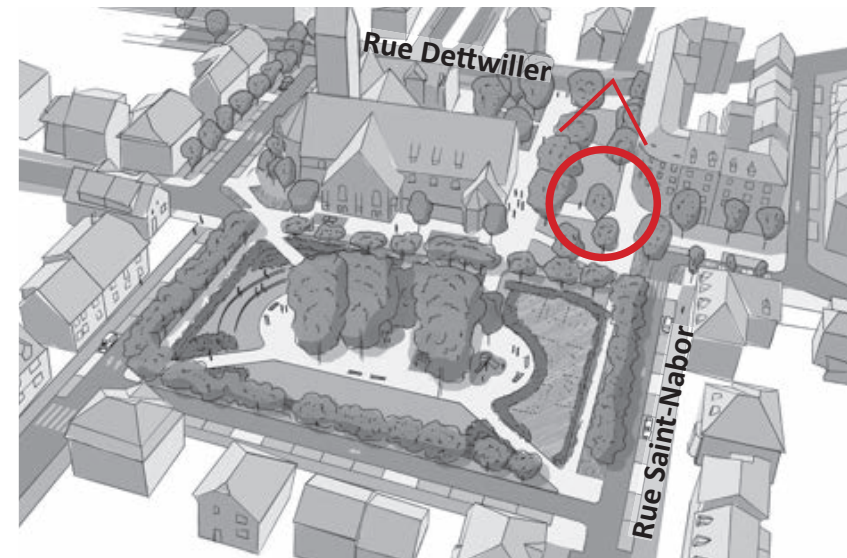
- > Aménagement piéton et paysager
- > Intégration du jardin du presbytère dans la composition générale



Cheminement au pied  
des immeubles 6-4  
Place Saint-Florent

Mail paysager de la rue  
de Detwiller au square  
St-Florent : espace  
déminalisé/végétalisé  
et alignements d'arbres

Église  
Parvis façade Sud



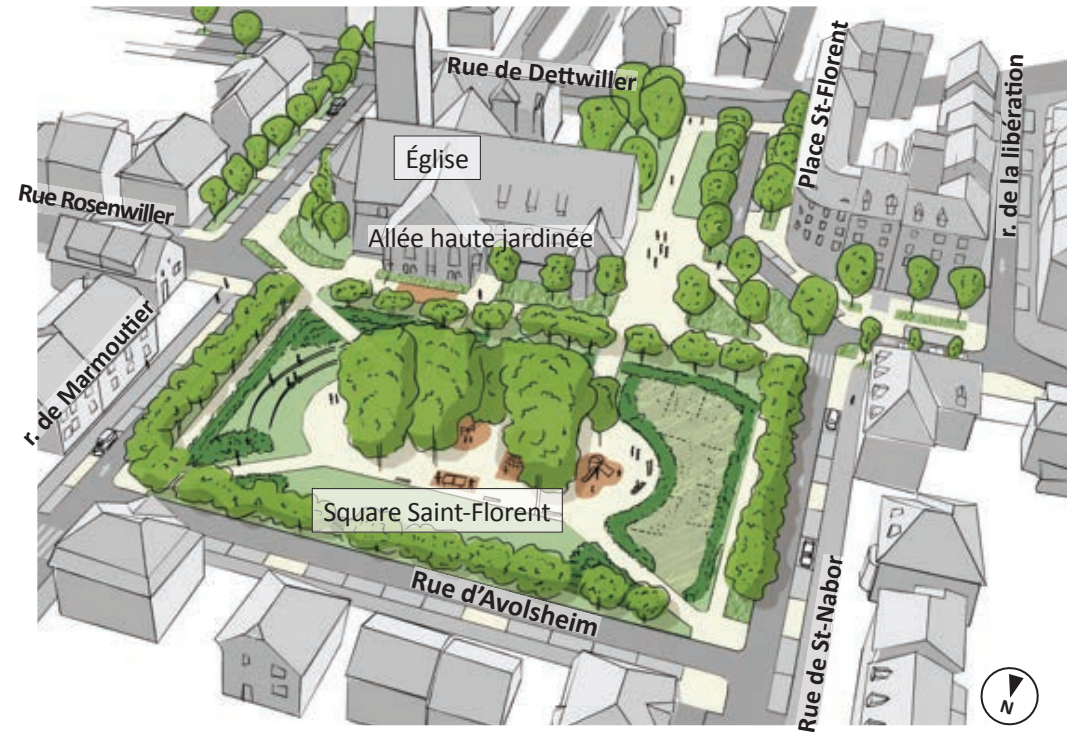
## Place Saint-Florent

- > Suppression tronçon de voirie place Saint-Florent
- > Prolongement du square St-Florent jusqu'à la rue de Detwiller
- > Création d'un espace complémentaire du square dédié aux enfants
- > Création d'un signal paysager depuis la rue de Detwiller

## Existant



## Scénario 1



## Existant



## Scénario 2



## Scénario 1



## Scénario 2



	EXISTANT	SCÉNARIO 1	SCÉNARIO 2
ARBRES RENOUVELÉS	-	20	20
ARBRES PLANTÉS	-	20	21
ESPACES DE PLANTATION	2995 M <sup>2</sup>	4005 M <sup>2</sup>	3550M <sup>2</sup>
ESPACES PIÉTONS	4400 M <sup>2</sup>	3980 M <sup>2</sup>	5110 M <sup>2</sup>
INFILTRATION DES EAUX DE PLUIE	5335 M <sup>2</sup>	5850 M <sup>2</sup>	6430 M <sup>2</sup>
STATUT DES VOIES	DOUBLE SENS	SENS UNIQUE, ZONE 30	SENS UNIQUE, ZONE 30 DOUBLE-SENS, ZONE 30
STATIONNEMENTS	48	51	47
STATIONNEMENTS PMR	1	1	1
EMPLACEMENT LIVRAISON	1	1	1
EMPLACEMENT AUTOPARTAGE	1	1	1
QUALITÉS URBAINE ET PAYSAGÈRE	Place au caractère routier, petit parvis devant l'église et jardin du presbytère clos.	Place paysagée, parvis généreux à l'ouest de l'église, jardin presbytère ouvert.	Axe paysager majeur reliant le square à la rue de Dettwiller, parvis généreux au sud de l'église, jardin presbytère ouvert.