







Un diagnostic pour la Montagne Verte

Thématiques

- | | |
|---|---|
|  Mobilités |  Logement |
|  Commerce |  Patrimoine |
|  Equipements publics |  Préoccupations sociales |

Objectifs

- ✓ Construire ensemble un état des lieux du quartier en partageant une connaissance fine de la Montagne Verte
- ✓ Restituer, fin juillet, un document qui alimentera les futurs projets sur le territoire

Les outils

Déambulations

- ✓ Rencontres informelles entre l' élu référent de quartier et les habitant.e.s pour (re)découvrir les différents secteurs de la Montagne Verte

Les secteurs

- **Molkenbronn** : 3 mars 8h30-10h30
-> RDV devant E. Chatrian
- **Ostwald** : 17 mars 9h-11h
-> RDV devant la Poste
- **Saint Arbogast** : 28 avril 18h-20h
-> RDV devant la maison du mouvement, 75 route de Schirmeck
- **Gliesberg-Murhof** : 5 mai 16h-18h
-> RDV devant l'école Gliesberg
- **Gutenberg-Westhoffen** : 14 mai 10h-12h
-> RDV devant l'école Gutenberg
- **Foulons** : 8 juin 18h-20h
-> RDV arrêt de tram Montagne Verte

Enquête

- ✓ Entretiens sociologiques auprès d'habitant.e.s, de commercant.e.s et d'acteur.rices du quartier

Si vous souhaitez contribuer au diagnostic en participant à un entretien, vous pouvez nous contacter par mail ou par téléphone (voir contact ci-dessous)

Les entretiens auront lieu du 1er avril au 1er juin

Atelier Participatif

- ✓ Lieu d'échange pour co-construire une démarche de diagnostic partagé

Le déroulement

- 1er atelier le **lundi 4 avril 2022 de 18h30 à 20h30**, RDV à l'école Gliesberg
- 1 à 2 ateliers intermédiaires : retours sur le travail effectué
- Dernier atelier le **samedi 2 juillet 2022 de 10h à 12h** : derniers retours et restitution

Contact :

Direction de territoire Koenigshoffen-Montagne Verte-Elsau
pke@strasbourg.eu / 03.68.98.92.47

Pour plus d'informations :

<https://participer.strasbourg.eu/diagnostic-montagne-verte>