

Compte-Rendu de l'atelier participatif

« Un diagnostic pour la Montagne Verte »

Atelier n°3 le lundi 30 mai 2022 de 18h30 à 20h30

14 personnes présentes : habitant.e.s et agent.e.s de la Ville et EMS



Crédit photos : Stéphanie Reuther

Compte-rendu de l'atelier participatif n°3

Rappel du cadre et de la démarche :

Le diagnostic constitue la première phase de potentiels projets à la Montagne Verte ; les ateliers participatifs ont donc pour objectif d'intégrer les habitant.e.s en amont de tout projet.

Cette phase de diagnostic est une phase d'état des lieux du quartier, d'identification des besoins et de compréhension des usages du quartier (grâce à plusieurs outils : questionnaire d'enquête, entretiens sociologiques, déambulations, ateliers participatifs). Il ne s'agit donc pas encore de travailler sur des projets précis de ce mandat, mais d'anticiper et de constituer une base pour alimenter les futurs projets.

Pour savoir ce qui a été fait lors des deux précédents ateliers du 4 avril 2022 et 9 mai 2022, vous pouvez consulter les comptes rendu sur : <https://participer.strasbourg.eu/diagnostic-montagne-verte>

Questions et interpellations des participant.e.s :


- Il est souhaité d'avoir des informations sur ce qui se fait dans le quartier : ça met en colère d'apprendre des choses par le journal (exemple d'un bureau d'étude missionné par la Ville sur le stationnement -> demande de partage du cahier des charges)
- Demande d'une réunion publique avec des informations sur les projets de la Ville et de l'Eurométropole qui sont en cours ou projetés à la Montagne Verte.

Animation en groupe :


Les participant.e.s sont répartis en deux groupes (avec deux animateurs par table), chacun avec une carte vierge. L'objectif de ce temps est de construire, ensemble, une carte d'état des lieux du quartier en renseignant les éléments qualitatifs, à valoriser, et à créer, selon différentes catégories présentes sur la légende (préparée en amont). Chaque groupe a réalisé une carte, afin que ces deux cartes soient observées et comparées en fin de séance.

Légende


Patrimoine bâti, architectural



Qualitatif




A valoriser

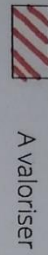


A créer

Commerces



Qualitatif




A valoriser




A créer

Equipements médicaux



Qualitatif




A valoriser



A créer


Espaces publics (aires de jeux, de loisir, places, lieux de convivialité, ...)



Qualitatif




A valoriser




A créer

Espaces verts, espaces naturels



Qualitatif



A valoriser




A créer


Equipements sportifs



Qualitatif

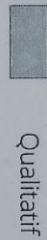


A valoriser



A créer

Equipements scolaires



Qualitatif

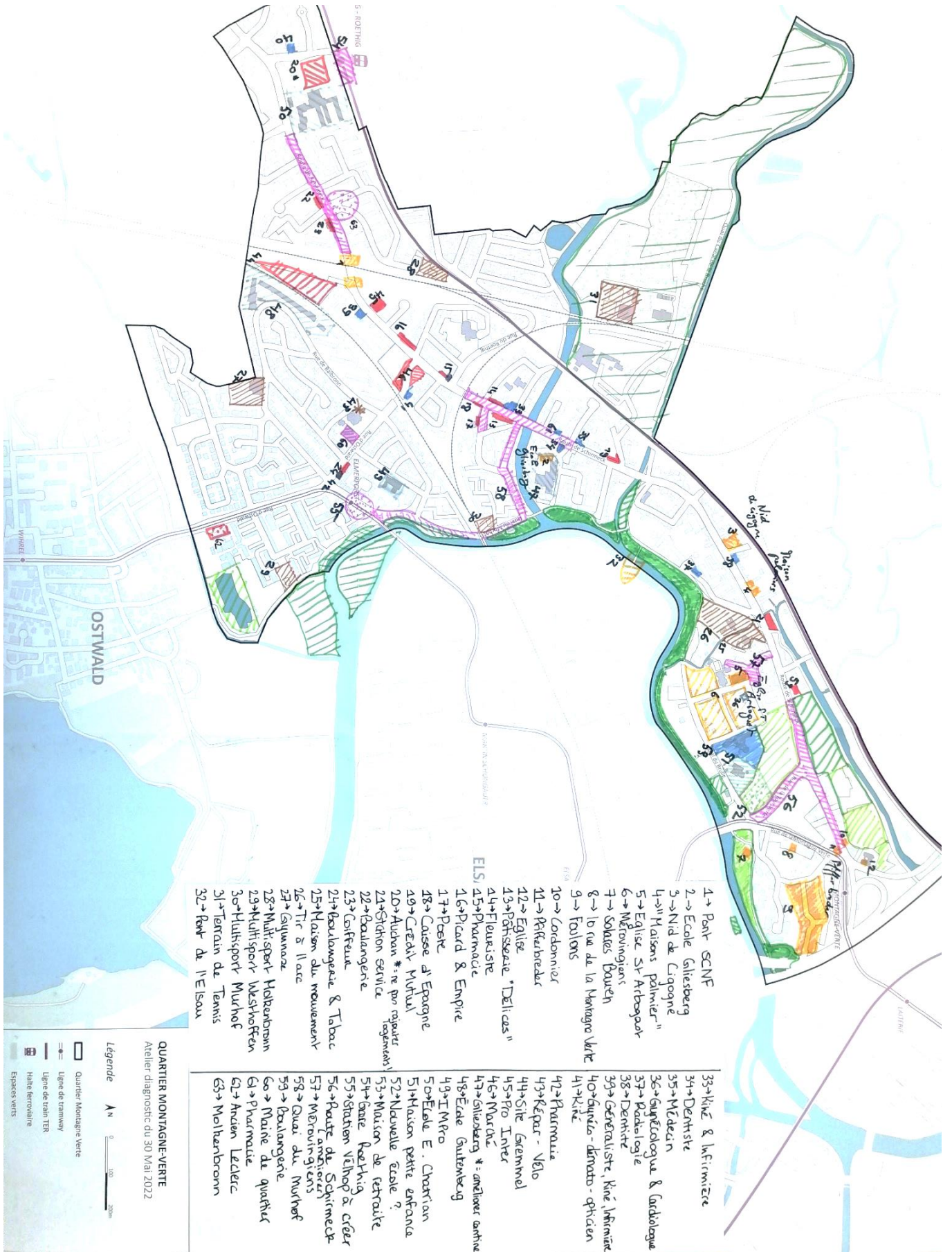


A valoriser



A créer

Carte du groupe n°1



Compte-rendu de l'atelier participatif n°3

Carte du groupe n°2



Compte-rendu de l'atelier participatif n°3

Restitution du travail de groupe et échange autour de la vision urbanistique de la Montagne Verte :

Chaque groupe a observé la carte de l'autre groupe afin de repérer similitudes et différences. Cet exercice de carte sensible et ludique a produit beaucoup de matière à analyser. Un urbaniste à la Ville de Strasbourg, a pu réagir en partageant quelques éléments de sa vision du quartier ainsi que son analyse rapide des cartes produites. Il s'agit principalement de :

- 3 dynamiques observables : ce qui est dynamique, qui se passe sur les franges du quartier ; un cœur de quartier qui s'étouffe ; un secteur Murhof/Westhoffen (partie sud du quartier) oublié
- Les principales différences entre les cartes sont : une carte avec beaucoup de linéaires et de tronçons (carte n°1) et une carte qui traite plutôt les éléments par poches (carte n°2)
- Problème : là où on a envie de faire les choses, on est en difficulté car beaucoup de foncier privé -> quels outils pour agir ? Faut-il programmer la constitution de réserves foncières de la Ville et de l'Eurométropole ? Un intérêt d'effectuer une veille pour saisir des opportunités quand elles se présenteront ?
- Le secteur de la place d'Ostwald peut être confirmé comme étant une centralité mais une autre centralité apparaît suite au travail de ce soir à proximité de la Poste/fleuriste/pâtisserie
- Quartier avec un fort patrimoine ferroviaire : à valoriser ?



Conclusion et prochaine séance :

La prochaine séance aura lieu le samedi 2 juillet de 10h à 12h au centre socioculturel Les Bains. La matinée se clôturera avec un temps convivial.

L'objectif de cette séance sera de présenter la synthèse des données recueillies pendant ce diagnostic, grâce aux différents outils : questionnaires, entretiens, ateliers, déambulations, etc. Cet atelier sera également l'occasion d'échanger pour d'éventuelles modifications et/ou priorisations, à mettre dans le rapport final.

Pour toute question relative au diagnostic de la Montagne Verte

<https://participer.strasbourg.eu/diagnostic-montagne-verte>

Contact : pke@strasbourg.eu / 03.68.98.86.90