

Compte-Rendu de l'atelier participatif

« Un diagnostic pour la Montagne Verte »

Atelier n°1 le lundi 4 avril de 18h30 à 20h30

20 personnes présentes : Ville et EMS (agent.e.s et 2 élu.e.s), représentant.e.s d'associations et habitant.e.s



Crédit photo : Karen de Chazelles

Présentation de la démarche diagnostic :

Objectifs

- ✓ Construire ensemble un état des lieux du quartier en partageant une connaissance fine de la Montagne Verte
- ✓ Restituer, fin juillet, un document qui alimentera les futurs projets sur le territoire

<h3> Déambulations</h3> <ul style="list-style-type: none">✓ Rencontres informelles entre l'élu référent de quartier et les habitant.e.s pour (re)découvrir les différents secteurs de la Montagne Verte <p style="text-align: center; color: #4CAF50;">Les secteurs</p> <ul style="list-style-type: none">• Molkenbronn : 3 mars 8h30-10h30 -> RDV devant E. Chatrian• Ostwald : 17 mars 9h-11h -> RDV devant la Poste• Saint Arbogast : 28 avril 18h-20h -> RDV devant la maison du mouvement, 75 route de Schirmeck• Gliesberg-Murhof : 5 mai 16h-18h -> RDV devant l'école Gliesberg• Gutenberg-Westhoffen : 14 mai 10h-12h -> RDV devant l'école Gutenberg• Foulons : 8 juin 18h-20h -> RDV arrêt de tram Montagne Verte	<h3> Enquête</h3> <ul style="list-style-type: none">✓ Entretiens sociologiques auprès d'habitant.e.s, de commercant.e.s et d'acteur.rices du quartier <p>Si vous souhaitez contribuer au diagnostic en participant à un entretien, vous pouvez nous contacter par mail ou par téléphone (voir contact ci-dessous)</p> <p>Les entretiens auront lieu du 1er avril au 1er juin</p>	<h3> Atelier Participatif</h3> <ul style="list-style-type: none">✓ Lieu d'échange pour co-construire une démarche de diagnostic partagé <p style="text-align: center; color: #4CAF50;">Le déroulement</p> <ul style="list-style-type: none">• 1er atelier le lundi 4 avril 2022 de 18h30 à 20h30, RDV à l'école Gliesberg• 1 à 2 ateliers intermédiaires : retours sur le travail effectué• Dernier atelier le samedi 2 juillet 2022 de 10h à 12h : derniers retours et restitution
---	--	--

Objectifs de l'atelier :

- Présentation de la démarche + méthodologie (questions de départ et outils pour y répondre)
- Échange-débat pour enrichir la démarche et identifier les prochaines étapes

Travail autour de questions à poser dans le diagnostic :

Nous avons présenté certaines questions déjà identifiées pour le diagnostic, les organisant en 6 thématiques.

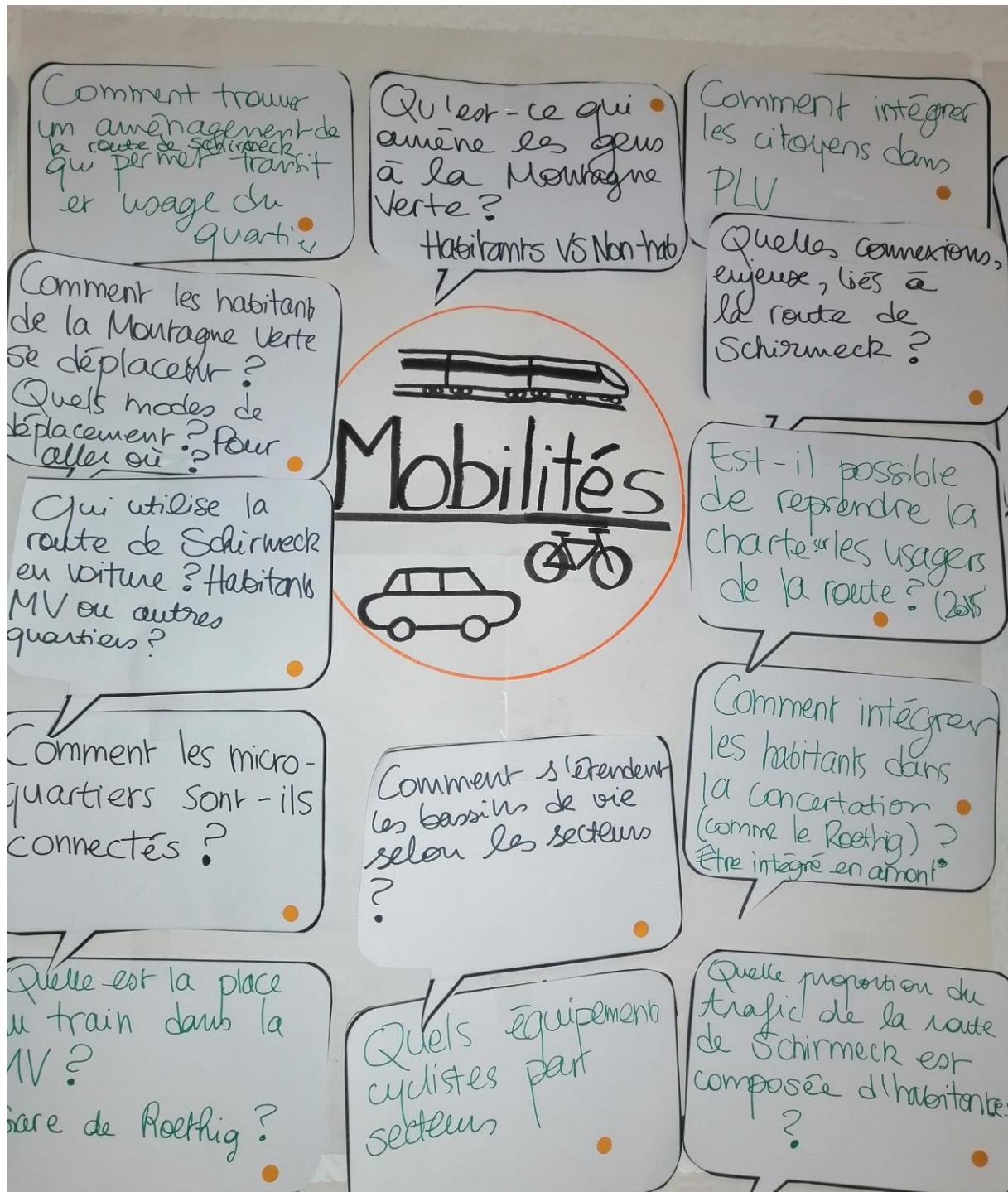
Les participant.e.s ont pris connaissance de ces questions et ont pu les compléter avec d'autres questions ou éléments.

Le résultat de cette activité est disponible en photo ci-dessous (les bulles écrites en **noir** sont celles proposées en amont. Celles en **vert** sont les questions rajoutées lors de l'atelier).

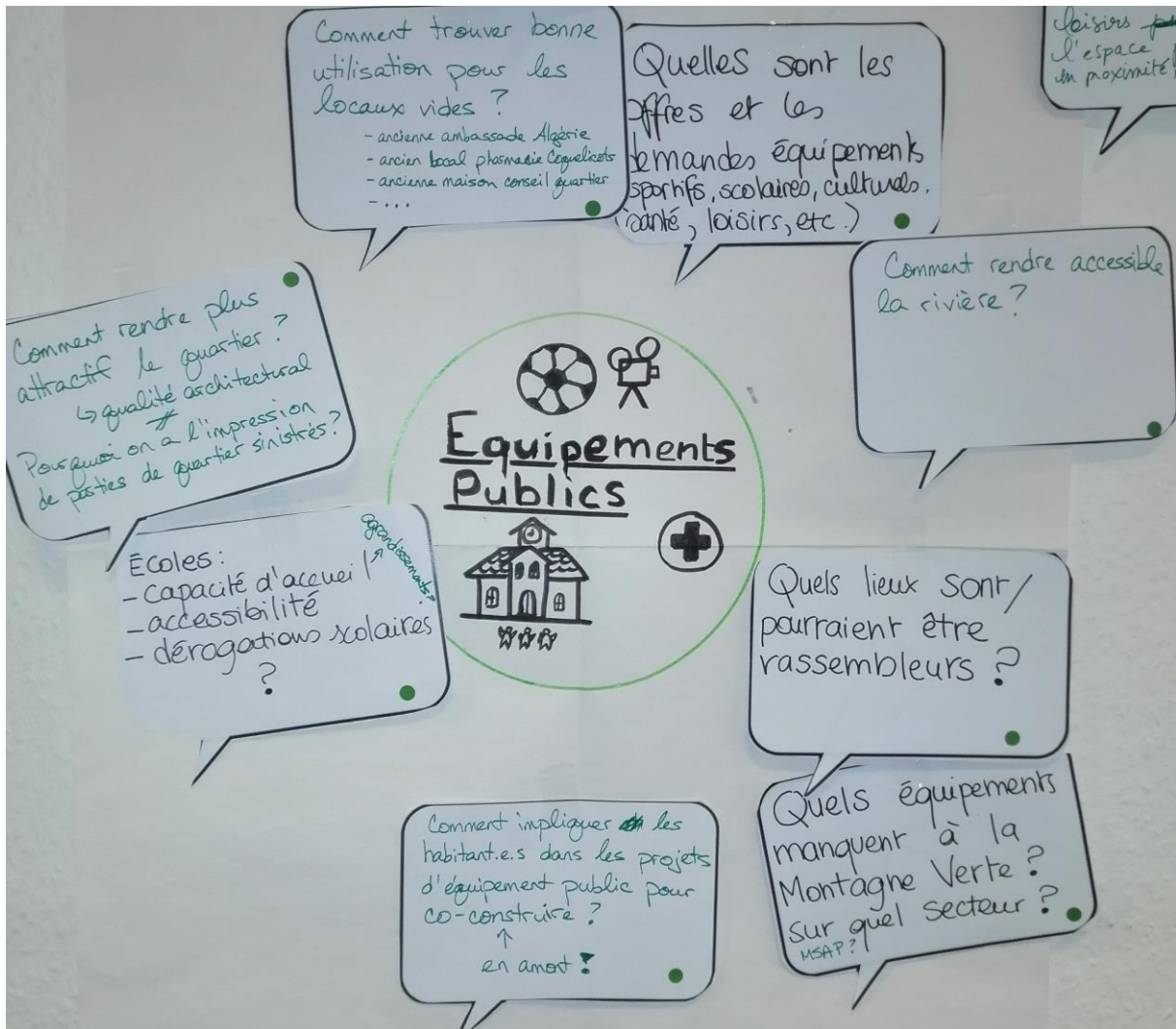
Thématique Préoccupations sociales :



Thématique Mobilités :



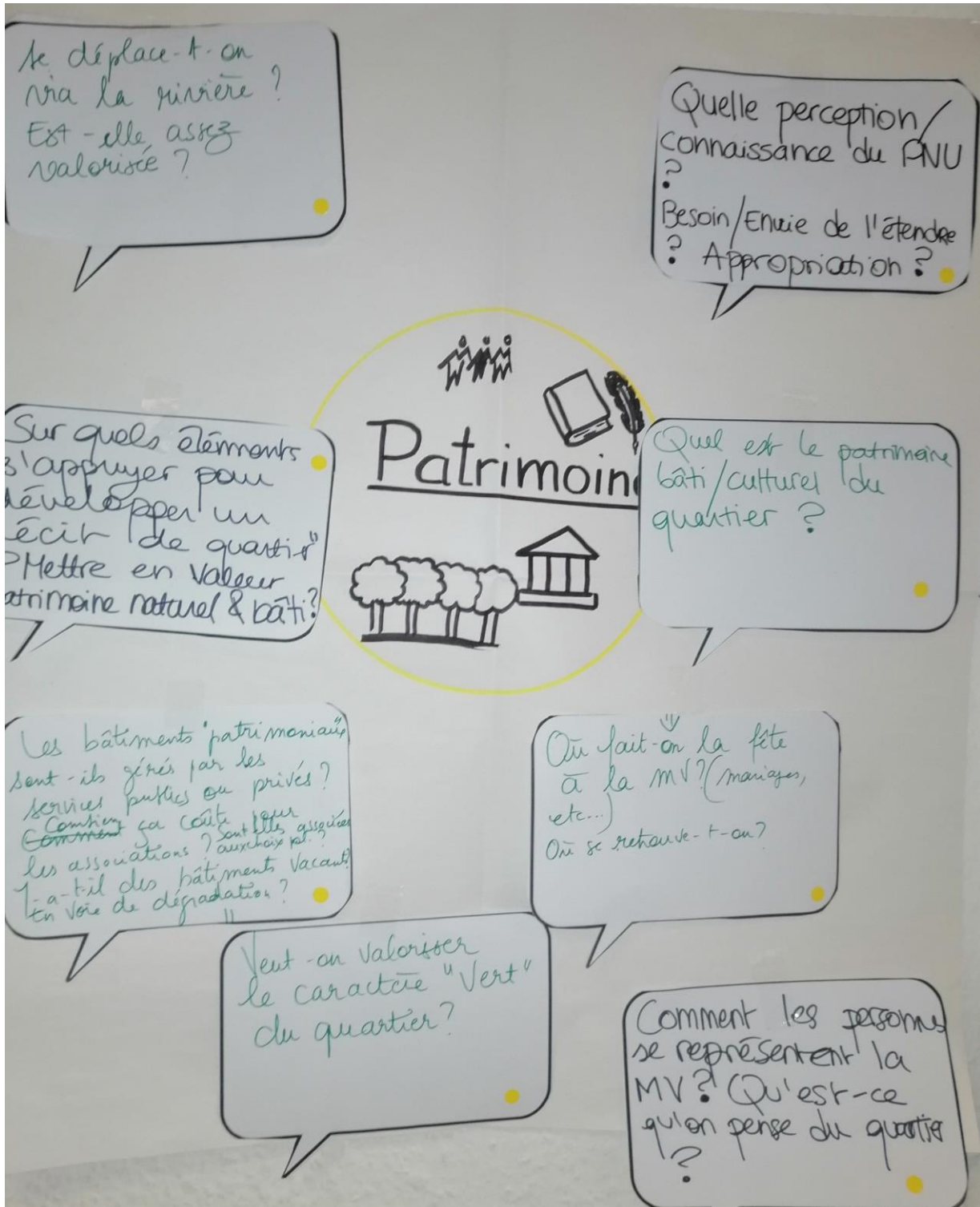
Thématique Équipements publics :



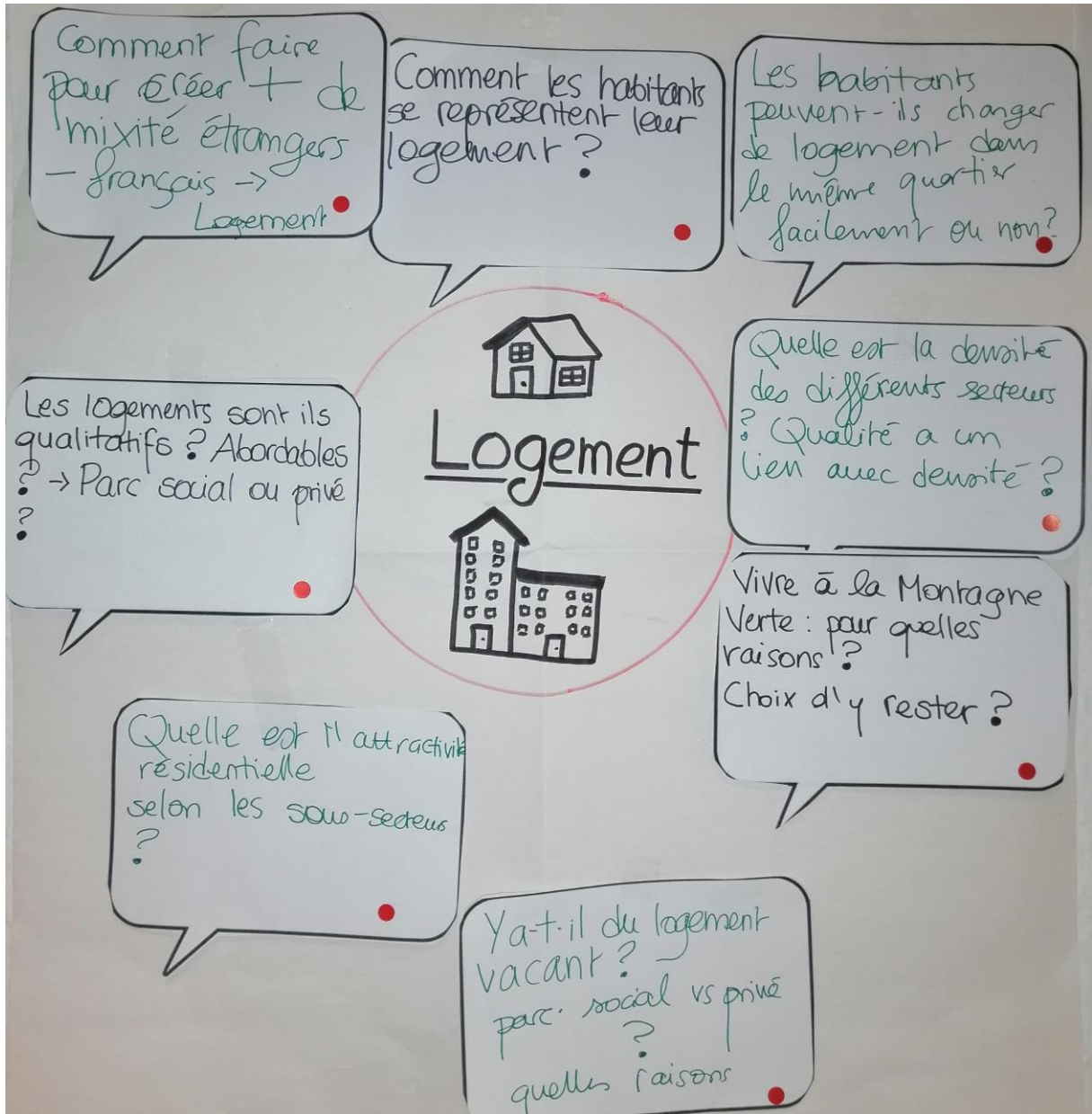
Thématique Commerce :



Thématique Patrimoine :



Thématique Logement :



Travail sur les outils qui permettront de répondre aux questions

Différents types d'outils permettent de répondre à différents types de questions et peuvent apporter des réponses complémentaires.

La Ville a commencé à préparer certains outils pour le travail de diagnostic :

- Entretiens sociologiques : plusieurs questions ouvertes, regroupées par grandes idées
 - Objectif = une dizaine d'entretiens long (durée d'une heure) auprès d'habitant.e.es, structures, commerçant.e.s, acteur.rice.s du quartier.
 - La grille d'entretien est adaptable selon les personnes enquêtées, et est modulable en fonction du déroulé de l'entretien
 - Cet outil permet d'obtenir des réponses complètes et détaillées aux questions posées, et de recueillir des « récits de vie »
 - Enquête : un questionnaire à choix multiples, avec peu de questions ouvertes (d'une durée de 5 minutes environ)
 - Objectif = obtenir le plus de réponses possible (un minimum de 100 souhaité), pour plus de représentativité.
 - Le traitement des réponses se fera de manière statistique.
 - Cet outil permet d'obtenir des données précises sur certains aspects du quartier (usages, mobilités, représentations, ...), qui n'existent pas déjà.
- ➔ Diffusion en version papier + numérique (via Lime Survey)
- Données statistiques INSEE, EMS, à représenter sous forme de graphique ou de cartographie

Proposition d'autres outils pour répondre à certaines questions :

- Observation de certains lieux pour identifier les usages de ces endroits
- Marche thématique : organisation d'un parcours en lien avec une thématique, sur le quartier
- Photographie : prendre des photos du quartier qui représentent la vie à la Montagne Verte, pour ensuite échanger collectivement

Nous avons ensuite identifié des questions importantes oubliées dans certains outils, pour les rajouter et y répondre dans le diagnostic.

Questions qui seraient intégrées dans le questionnaire QCM (en vert, celles rajoutées grâce aux échanges) :

Comment les habitants se représentent leur logement ?

Comment les habitants de la Montagne Verte se déplacent ? Quels modes de déplacement pour quels types de déplacement ?

Qui utilise la route de Schirmeck en voiture ? Habitants MV ou autres quartiers ?

Comment s'étendent les bassins de vie selon les secteurs ?

Qu'est-ce qui amène les personnes à la Montagne Verte ? Habitants VS Non-Habitants

Où les habitants font-ils leurs courses/primaires ? Quelles activités ? Qui est fait à la Montagne Verte ?

Comment les personnes se représentent la Montagne Verte ? Habitants VS Non-habitants

QUESTIONNAIRE
QCM à diffuser :
- en ligne
- en allant à la rencontre des habitants.e.s, dans certains lieux du quartier (à identifier)
→ Objectif = 100 réponses

route de Schirmeck : quelles connexions ? quels enjeux/thématiques sont liés ?

Quelles perceptions de la pollution ?

Est-ce qu'on se sent en sécurité dans le quartier ?

à faire devant écoles commerces

rendre plus claire pourquoi répondre ?

Quelle est la place du train dans la MV ? gare de Roethig ?

Questions dont les données statistiques pourraient répondre :

En comparant à d'autres quartiers, où se situe la Montagne Verte en offre commerciale?

Quelle est la densité des différents secteurs?
qualité ≠ densité?

Quelle proportion du trafic de la route de Schirmeek est composée d'habitants?

DONNÉES STATISTIQUES

- INSEE
- CAF
- EMS
- autres

Infos pollution bruit

Infos sécurité/tranquillité publique
accidents de la circulation

The image shows a collection of handwritten notes and statistical icons on a wall. The notes are in speech bubbles and ask questions about commercial offer, density, and traffic. In the center, there are six red icons representing different types of data: a grid of dots, a bar chart, a pie chart, a line graph with a peak, another bar chart, and another line graph with a peak. Below these icons is the heading 'DONNÉES STATISTIQUES' followed by a list of sources: INSEE, CAF, EMS, and others. To the left, there is a note about pollution and noise. To the right, there is a note about public safety and traffic accidents.

Outil marche thématique :

MARCHE THÉMATIQUE

Si une thématique intéresse un certain nombre de personnes :

- créer un groupe
- organiser un itinéraire thématique
- se laisser guider par les récits du groupe sur la thématique choisie

Sur quels éléments s'appuyer pour développer un « récit de quartier » mettant en valeur patrimoine naturel & bâti?

Quel est le patrimoine bâti / culturel du quartier?

The image shows handwritten notes on a wall about thematic walks. On the left, there is a green square icon with a white silhouette of a hiker with a backpack and a walking stick. Below the icon is the heading 'MARCHE THÉMATIQUE'. To the right of the icon, there is a list of steps: 'Si une thématique intéresse un certain nombre de personnes :', followed by three bullet points: 'créer un groupe', 'organiser un itinéraire thématique', and 'se laisser guider par les récits du groupe sur la thématique choisie'. Below this list, there are two speech bubbles. The first asks 'Sur quels éléments s'appuyer pour développer un « récit de quartier » mettant en valeur patrimoine naturel & bâti?'. The second asks 'Quel est le patrimoine bâti / culturel du quartier?'. There is a yellow dot on the wall near the bottom right speech bubble.

Définition des prochaines séances et groupes de travail -> comment travailler ensemble et participer au diagnostic pour ceux qui le souhaitent ?

- L'enquête QCM est identifiée comme étant l'outil le plus pertinent car rapide et permet d'avoir un grand nombre de réponses
- Un groupe de participants s'est constitué pour permettre une diffusion plus efficace et conséquente sur le quartier
 - Nous organiserons un temps avec ce groupe, avant le prochain atelier, pour mettre en place la stratégie de diffusion de l'enquête, et assurer un suivi
 - L'enquête sera complétée avec les nouvelles questions puis validée pour diffusion, accompagnée d'une lettre d'information pour contextualiser la démarche
- Il a été décidé que le prochain atelier participatif ait lieu dans un délai d'un mois (début mai). Il sera l'occasion d'échanger sur :
 - L'avancée de l'enquête
 - Les premières données statistiques recueillies
 - Les photos prises par les participants pour ceux qui le souhaitent (à communiquer à l'adresse pke@strasbourg.eu avant le prochain atelier)

Pour toute question relative au diagnostic de la Montagne Verte :

<https://participer.strasbourg.eu/diagnostic-montagne-verte>

Contact :

pke@strasbourg.eu / 03.68.98.92.47